# Vorhaben- und Erschließungsplan zum vorhabenbezogenen Bebauungsplan Nr. 5 „Sonstiges Sondergebiet Geothermie- und Kartoffelhalle“ Blatt 2/2

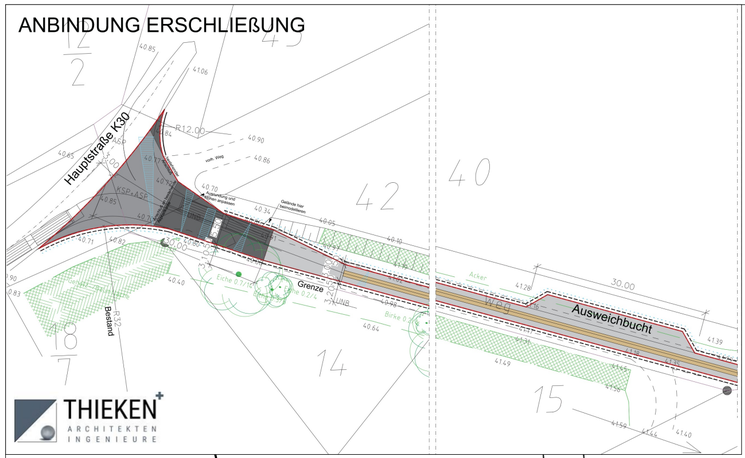


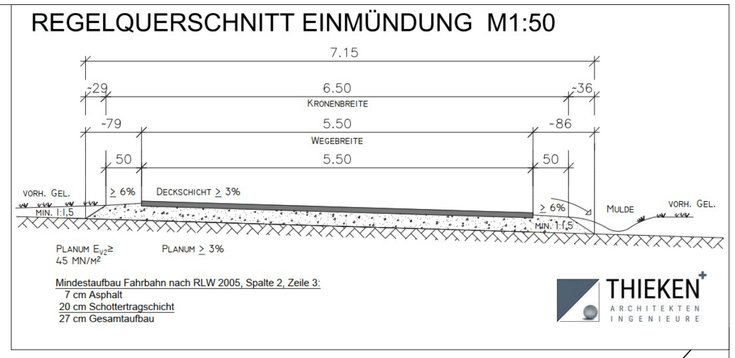


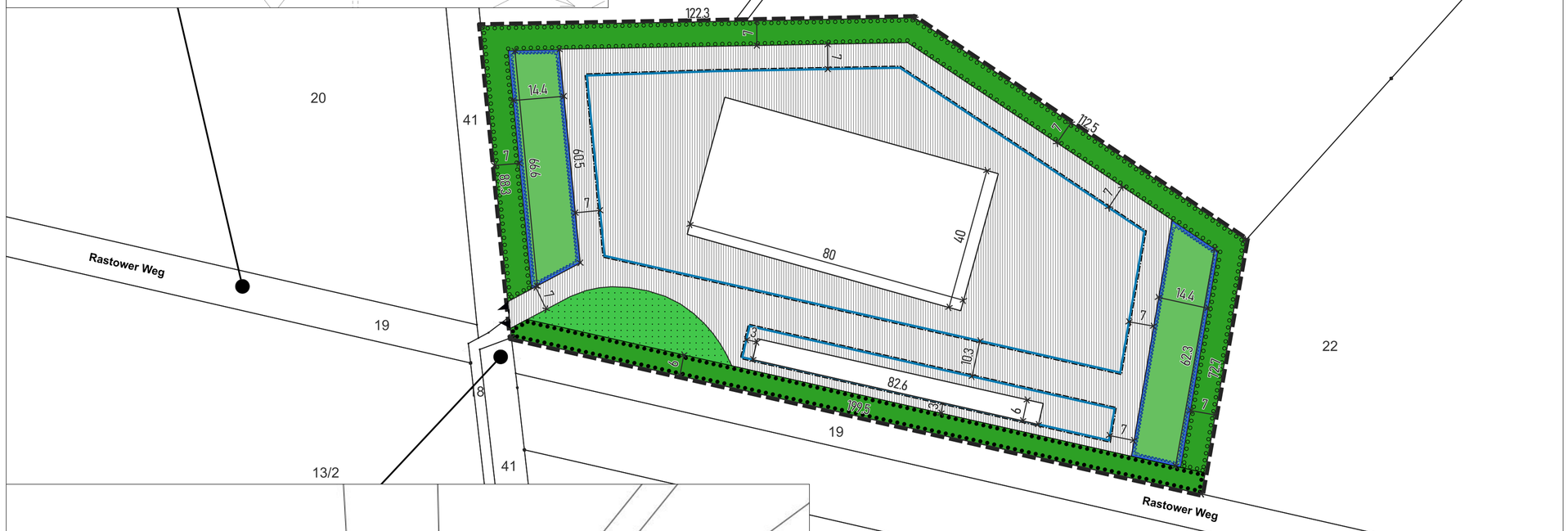


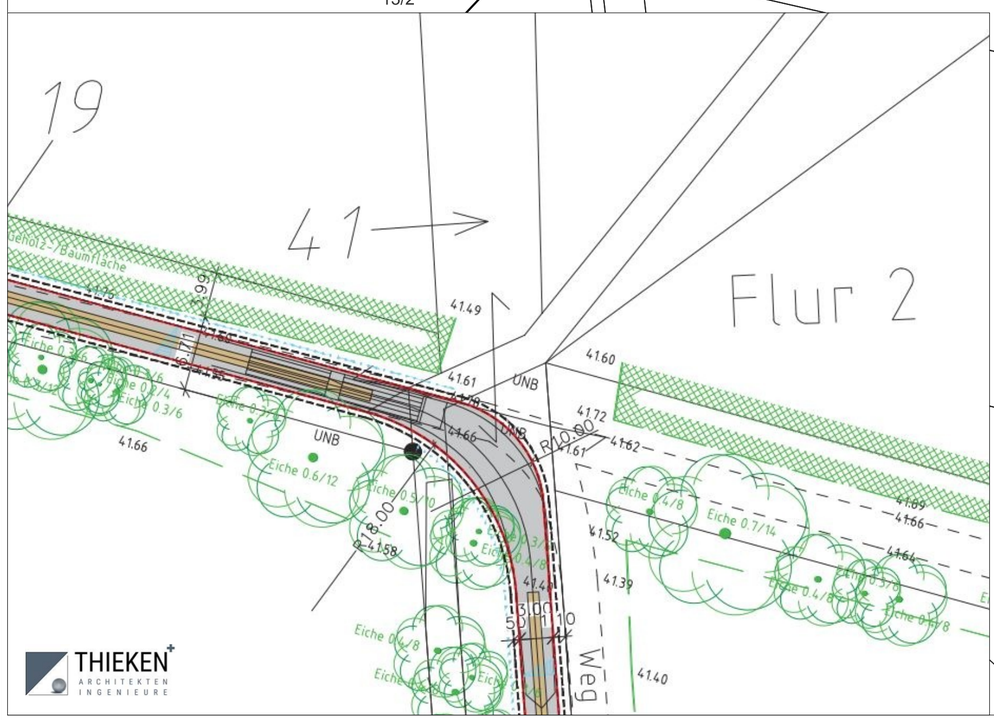


## Planzeichenerklärung

- Geltungsbereich vorhabenbezogener Bebauungsplan Nr. 5„Sonstige Sondergebiet Geothermie- und Kartoffelhalle“
- Baugrenze des Gebäude & Remise
- Flächen zur Anpflanzung von Bäumen und Sträuchern
- Flächen zur Anpflanzung von Bäumen und Sträuchern
- private Grünflächen
- Versickerungsmulde
- geplante Gebäude & Remise
- private Verkehrsfläche
- Einfahrtbereich
- Bemaßung in Metern

**Gemeinde Hoort**

**Landkreis Ludwigslust-Parchim**

Planfassung zum Entwurf

Datum: 09.06.2023

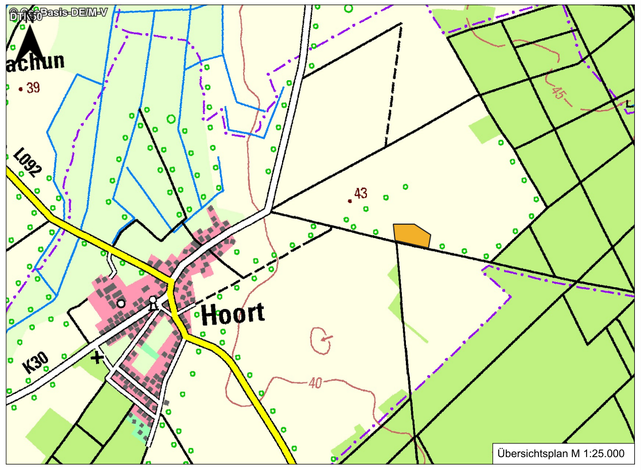


**Verfasser: INGENIEURBÜRO PROF. DR. OLDENBURG GMBH**

**Wegeplanung: THIEKEN ARCHITEKTEN + INGENIEURE GmbH**


INGENIEURBÜRO PROF. DR. OLDENBURG GMBH

Immissionsprognosen (Gerüche, Stäube, Gase, Schall) · Umweltverträglichkeitsstudien
Landschaftsplanung · Bauleitplanung · Genehmigungsverfahren nach BImSchG
Berichtspflichten · Beratung · Planung in Lüftungstechnik und Abluftreinigung

Osterende 68 | 21734 Oederquart | Tel. 04779 92 500 0


Gemarkung: Hoort; Flur: 2

Amt für Geoinformation, Vermessungs- und Katasterwesen M-V (AfGVK), Landkreis Mecklenburgische Seenplatte
Erstellt am 02.06.2023

Maßstab: 1:1.000