



**Vorhabenbezogener Bebauungsplan Nr. 06**  
**"Mehrzweckhalle alternative Energie Priborn"**



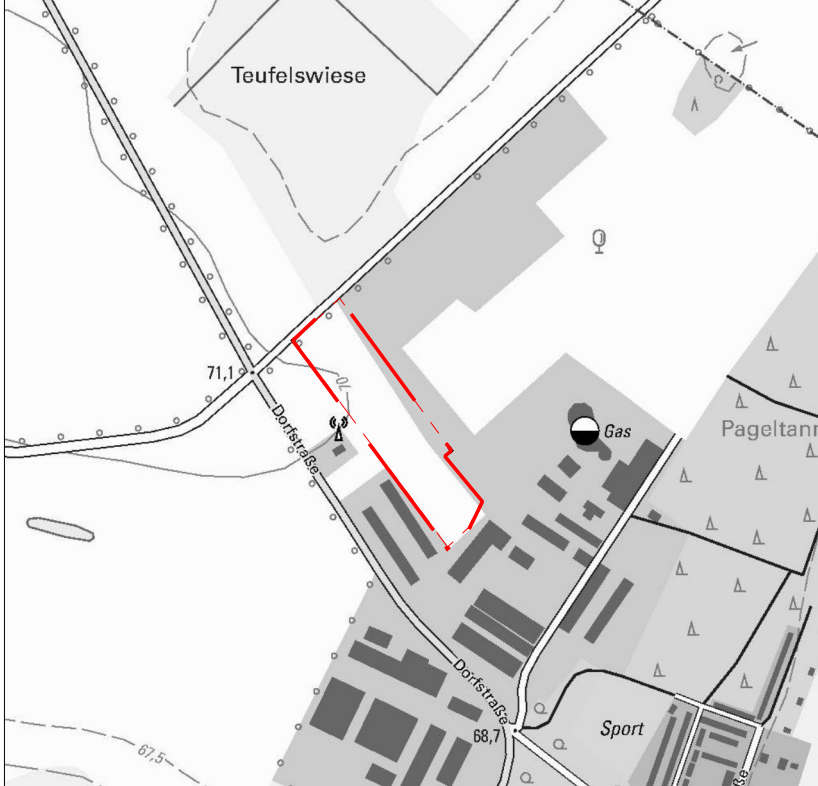
## Legende



Geltungsbereich des vorhabenbezogenen Bebauungsplanes Nr. 06



Flurstücksgrenzen, -nummern



<b>Planungshoheit:</b>	<b>Gemeinde Priborn</b> Marktplatz 1 17207 Röbel/ Müritz
------------------------	----------------------------------------------------------------

**Projekt-Nummer:**  
10-25-018

**Maßstab Planzeichnung:**  
1: 2500

**Kartengrundlage:**  
Vermessung: Dipl.-Ing. Norbert Boerner, 17207  
Röbel/Müritz, Mühlenstraße 34, Stand 08.08.2022

**Maßstab Übersichtskarte:**  
0 M.

© Landesamt für innere Verwaltung Mecklenburg-Vorpommern Amt für Geoinformation, Vermessungs- und Katasterwesen

**Lage- und Höhenbezug:**  
ETRS89 (UTM 33N) - EPSG:5650  
DHHN 2016