


**Planzeichenerklärung**

**1. Art der baulichen Nutzung**



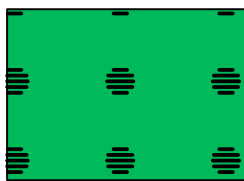
Sonstiges Sondergebiet:  
Windenergie/ Landwirtschaft  
(§ 11 BauNVO)

**2. Verkehrsflächen**




Straßenverkehrsflächen

**3. Flächen für die Landwirtschaft und Wald**



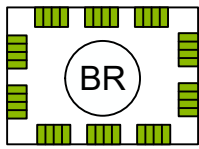
Flächen für Wald  
(§ 5 Abs. 2 Nr. 9 und Abs. 4 BauGB)

**4. Sonstige Planzeichen**

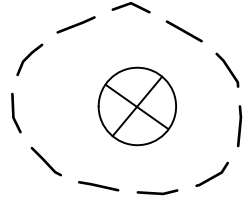


Grenze des räumlichen Geltungsbereichs  
der 3. Änderung des Flächennutzungsplans  
Teil II Gemeinde Pritzier

**5. Nachrichtliche Darstellung**



Grenze des Biosphärenreservats Flusslandschaft  
Elbe




Altlastverdächtige Fläche mit der Kennziffer  
AA\_Z\_76\_0144 ("Mülldeponie") gemäß  
Altlastenkataster des Landkreises  
Ludwigslust-Parchim

Hinweis:  
Diese Planunterlagen wurden in der Zeit vom 22.12.2025 bis 30.01.2026 auf  
der Internetseite der Gemeinde sowie im Bau- und Planungsportal M-V  
veröffentlicht und haben alternativ im Amt Hagenow-Land öffentlich  
ausgelegt.

**Gemeinde Pritzier**

Landkreis Ludwigslust-Parchim



**3. Änderung des Flächennutzungsplanes**

Teilfläche 2 „Windenergie und Landwirtschaft“

