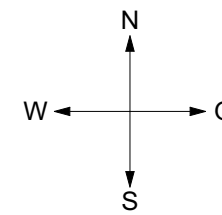
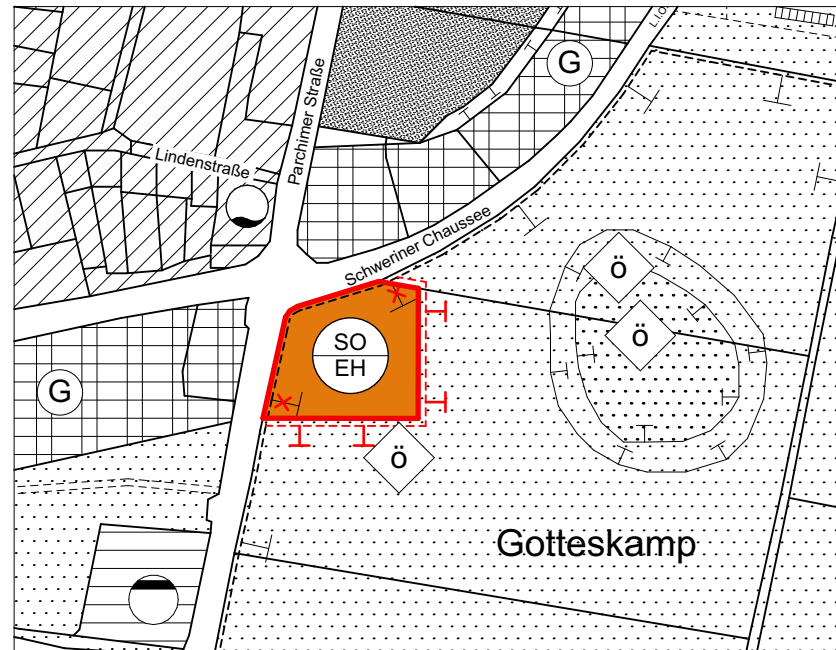
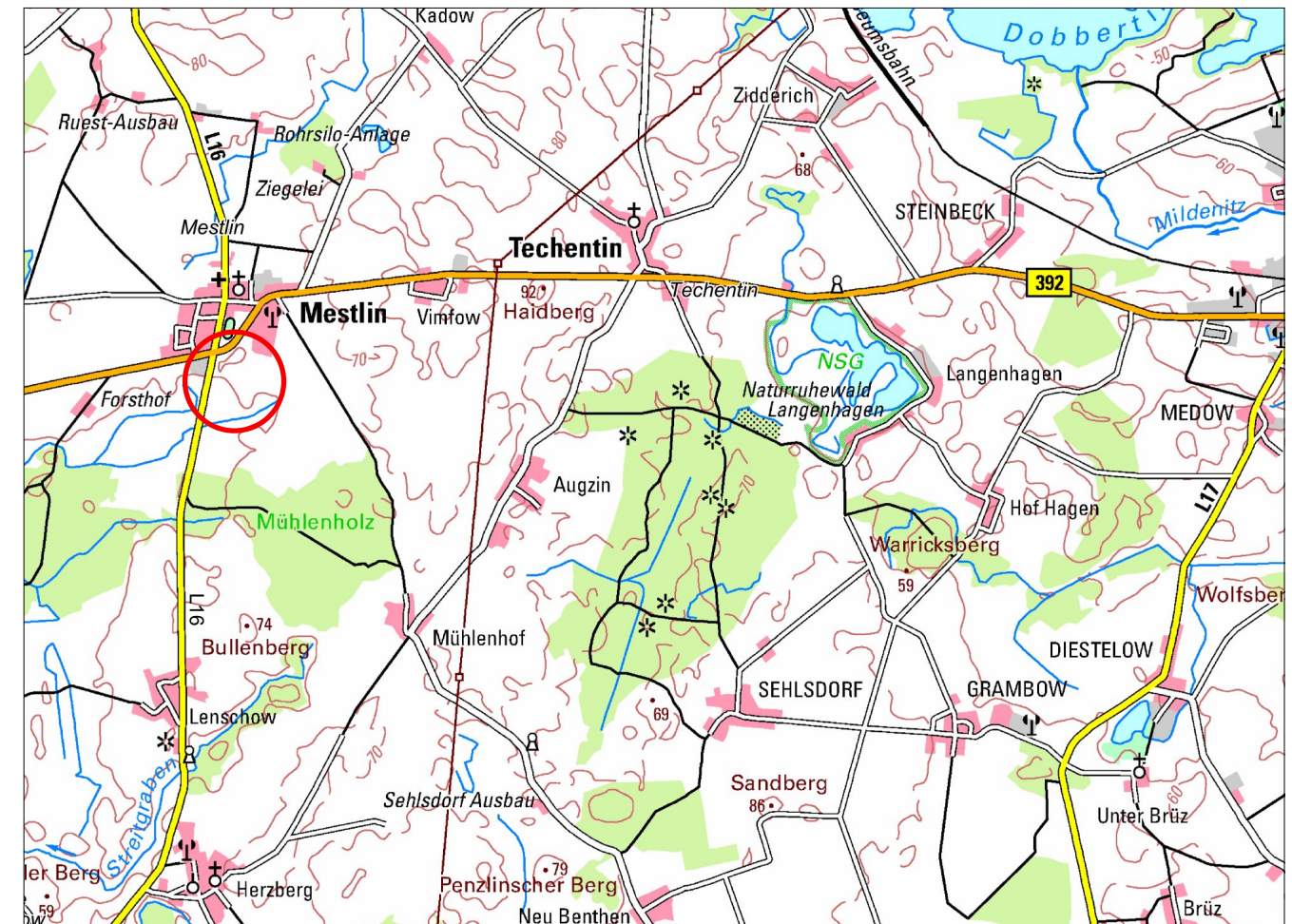


2. Änderung des Flächennutzungsplanes der Gemeinde Mestlin Landkreis Ludwigslust-Parchim (Verbrauchermarkt an B 392/L 16)

Übersichtsplan M 1:70.000

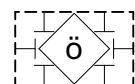


0 100 200 300 400 500 m

M 1:5.000

Planzeichenerklärung

Es gilt Verordnung über die bauliche Nutzung der Grundstücke (Baunutzungsverordnung -BauNVO-) in der Fassung der Bekanntmachung vom 21. November 2017 (BGBl. I S. 3786), die durch Artikel 2 des Gesetzes vom 03. Juli 2023 (BGBl. 2023 I Nr. 176) geändert worden ist und die Planzeichenverordnung (PlanzVO) vom 18. Dezember 1990 (BGBl. 1991 I S. 58), zuletzt geändert durch Artikel 6 des Gesetzes vom 12. August 2025 (BGBl. 2025 I Nr. 189).



Biotopschutz (gesetzlich geschützte Biotope)

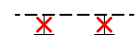
Änderungen



Geltungsbereich
der 2. Änderung des Flächennutzungsplanes



sonstiges Sonderbaugelände nach § 11 BauNVO
Zweckbestimmung: Einzelhandel



Biotopschutz (gesetzlich geschützte Biotope), **aufgehoben nach 2. Änderung**



Biotopschutz (gesetzlich geschützte Biotope), **neu nach 2. Änderung**

Vorentwurf für frühzeitige Öffentlichkeits- und Behördenbeteiligung

Mestlin, den2025

(Siegel)

Bürgermeister

02. September 2025

Entwurf und Verfahrensbetreuung:

Dipl. Ing. Wolfgang Geistert
Kirchenstrasse 11
18 292 Krakow am See
Tel. : 038457/ 51 444