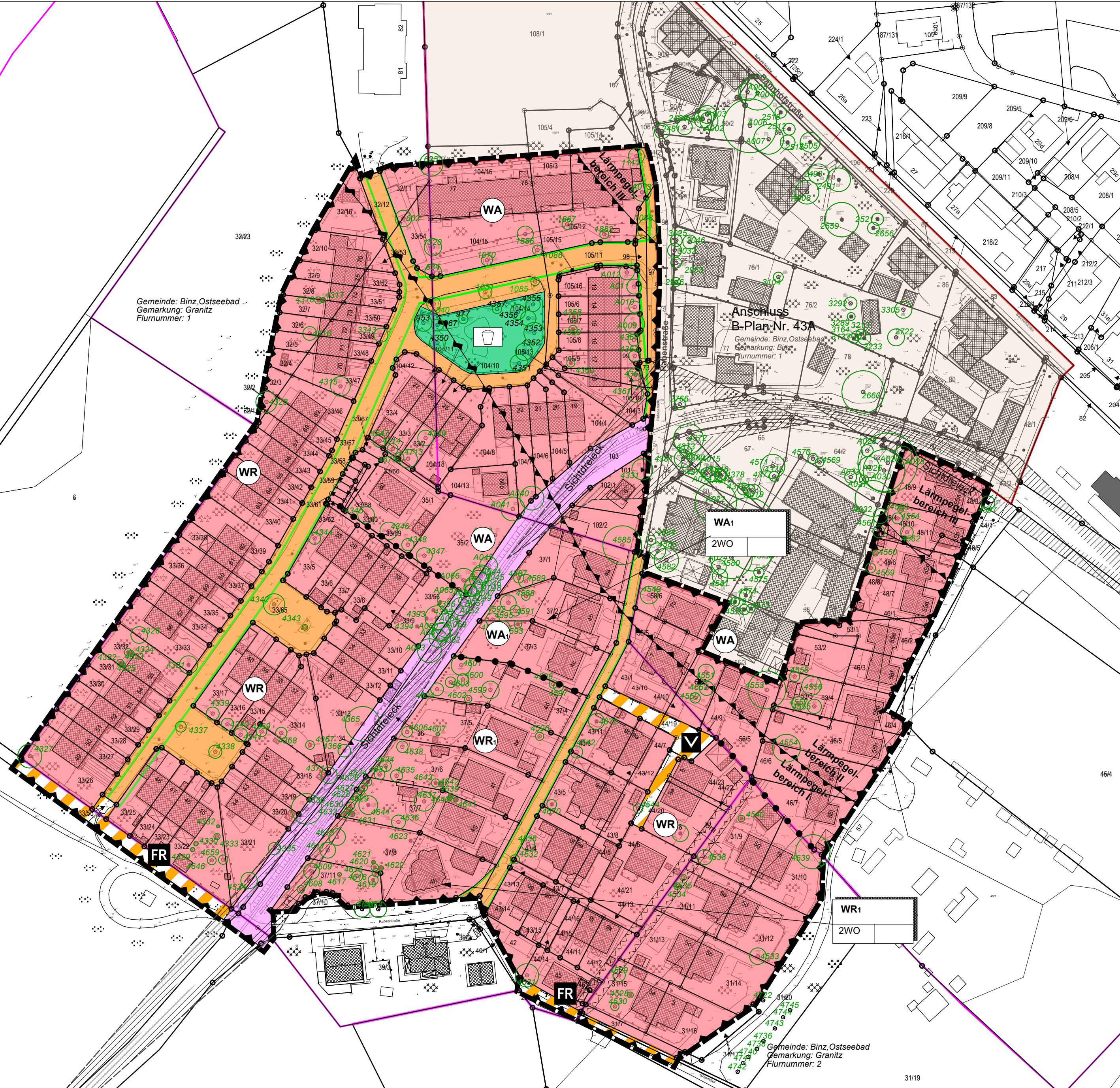
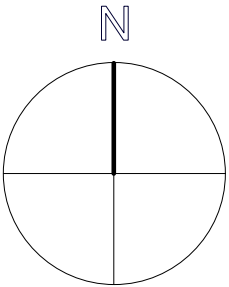
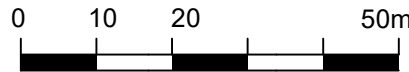


PLANZEICHNUNG (TEIL A)
Maßstab 1:1.000

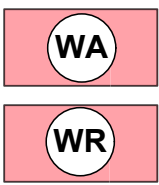


SATZUNG

über den einfachen Bebauungsplan mit örtlichen Bauvorschriften Nr. 43B „Quartier an der Kleinbahn - Süd“ als Bebauungsplan der Innenentwicklung nach § 13a BauG ohne Umweltbericht im beschleunigten Verfahren.
Aufgrund §§ 10, 13a BauGB in der Fassung der Bekanntmachung 3. November 2017 (BGBl. I S. 3634), das zuletzt durch Artikel 3 des Gesetzes vom 20. Dezember 2023 (BGBl. 2023 I Nr. 394) geändert worden ist, wird nach Beschlussfassung durch die Gemeindevertretung vom folgende Satzung über den einfachen Bebauungsplan mit örtlichen Bauvorschriften Nr. 43A „Quartier an der Kleinbahn - Süd“ als Bebauungsplan der Innenentwicklung , bestehend aus Planzeichnung (Teil A) und Textlichen Festsetzungen (Teil B), ohne Umweltbericht im beschleunigten Verfahren erlassen.

PLANZEICHENERKLÄRUNG gem. PlanZV

ART DER BAULICHEN NUTZUNG
(§ 9 Abs.1 Nr.1 BauGB ; §§ 1-11 BauNVO)



Allgemeines Wohngebiet
(§ 4 BauNVO)
Reines Wohngebiet
(§ 3 BauNVO)

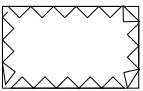


Verkehrsflächen besonderer Zweckbestimmung,
öffentlich mit Straßenbegrenzungslinie
hier: Verkehrsberuhigter Bereich
Fuß- und Radweg

SONSTIGE PLANZEICHEN



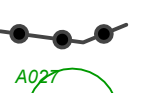
Flächen für Vorkehrungen zum Schutz
gegen schädliche Umwelteinwirkungen
hier: Lärmpegelbereiche



Fläche, die von Bebauung und Bepflanzung
freizuhalten sind, hier: Grabenschutz für den
verrohrten Graben 06/06 im Anlagenbestand
des Wasser- und Bodenverbandes "Rügen"



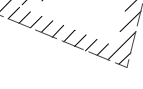
Grenze des räumlichen Geltungs-
bereichs des Bebauungsplans
(§ 9 Abs. 7 BauGB)



Abgrenzung unterschiedlicher Nutzung, hier:
Art der baulichen Nutzung



Baumstandort mit Baumnummer



Sichtdreiecke,
s. Hinweise II.6) Rügense Bäderbahn

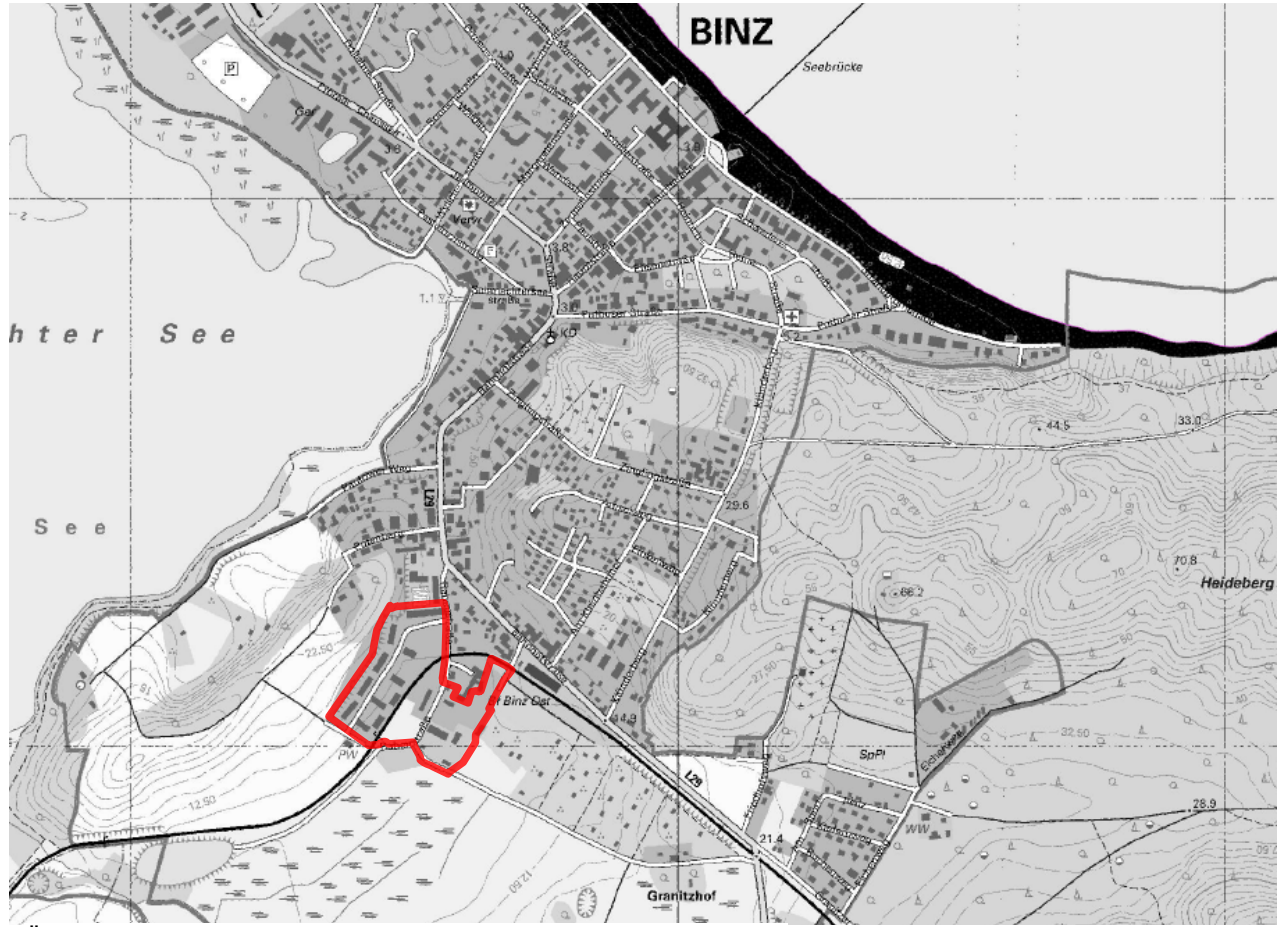
GRÜNLÄCHEN
(§ 9 Abs.1 Nr.15 BauGB)

Grünfläche öffentlich
Zweckbestimmung Spielplatz



VERKEHRSLÄCHEN
(§ 9 Abs. 1 Nr. 11 und Abs. 6 BauGB)

Bahnanlagen
Verkehrsflächen öffentlich mit
Straßenbegrenzungslinie



Übersichtsplan ohne Maßstab Quelle: www.umweltkarten-mv.de

lars hertelt | stadtplanung und architektur
Freier Stadtplaner und Architekt

Frankendamm 5 18439 Stralsund
Wilhelmstraße 58 76137 Karlsruhe

Gemeinde Ostseebad Binz

Einfacher Bebauungsplan mit örtlichen Bauvorschriften

Nr. 43B "Quartier an der Kleinbahn - Süd"

als Bebauungsplan der Innenentwicklung nach § 13a BauGB
im beschleunigten Verfahren ohne Umweltbericht / Umweltbetrachtung

Offenlage

(§ 3 Abs. 2, § 4 Abs. 2 und § 4a Abs. 3 BauGB)

Fassung vom 08.04.2020, Stand 26.05.2025

Maßstab 1:1.000