Kiefernwald auf Binnendüne
Eichen im Waldsaum

Waldweg

Foto 6

ehem. Acker (brach)

488

487

486

485

484

483

481

480

479

Luftleitung

ehem. Acker (brach)

N

1:1.000

Kiefernwald (Stangen) ohne eigentliche Waldsaumvegetation

ehem. Graben im Gelände nur schwach erkennbar

Foto 5

Foto 4

Eiche, ø 65

493/10

Foto 3

ehem. Acker (brach)

neu gepflanzte Bäume, Ahorn (etwa 1,5 m hoch)

491/2

493/9

493/8

493/7

Eiche, ø 65 mit Hochsitz

482

478

466

464

465

467

468

z.Zt. ungenutzter, ehem. Acker

bebaute Grundstücke

Foto 2

Feldweg (Fahrspur)

Eichen

Foto 1

493/6

Gärten

Ortslage TEWSWOOS

z.Zt. ungenutzter, ehem. Acker

469

Gärten

477

B

B

brach, ehem. Acker

493/21

493/20

493/18

493/22

493/19

493/17

494

500

470

471

Eichen ø80-100

Garten

Wohnhaus

503

Weide

501

472

A

A

Foto 3

502

473

474

Eiche ø80

504

475

Robinien

Birken

Ortslage TEWSWOOS

Ortslage TEWSWOOS

vorh. Großbäume

vorh. Großbäume

vorh. Großbäume

Zeichenerklärung

- Geltungsbereich
- vorh. markante Bäume
- vorh. Waldrand
- Foto 2 Fotostandpunkt



SCHNITT A-A 1:100



SCHNITT B-B 1:100



SCHNITT D-D 1:100

AUSLEGUNG

Gemeinde Tewswoos, Krs. Ludwigslust	Anlage: G.1
B-Plan Nr. 3, Grünordnung	Maßstab 1:1.000
Lageplan, Bestand	bearb. Kl.
	gez. B.M.
Ing. Büro Haker + Partner, bei H. Klöhn, 19353 Tewswoos, Telefon (0 38759) 203	Tewswoos, den 19.1. Bauamt
	Projekt/Blatt