SATZUNG DER HANSESTADT WISMAR
BEBAUUNGSPLAN NR. 69/08
"SÜDÖSTLCHER ALTSTADTRAND"

TEIL A PLANZEICHNUNG

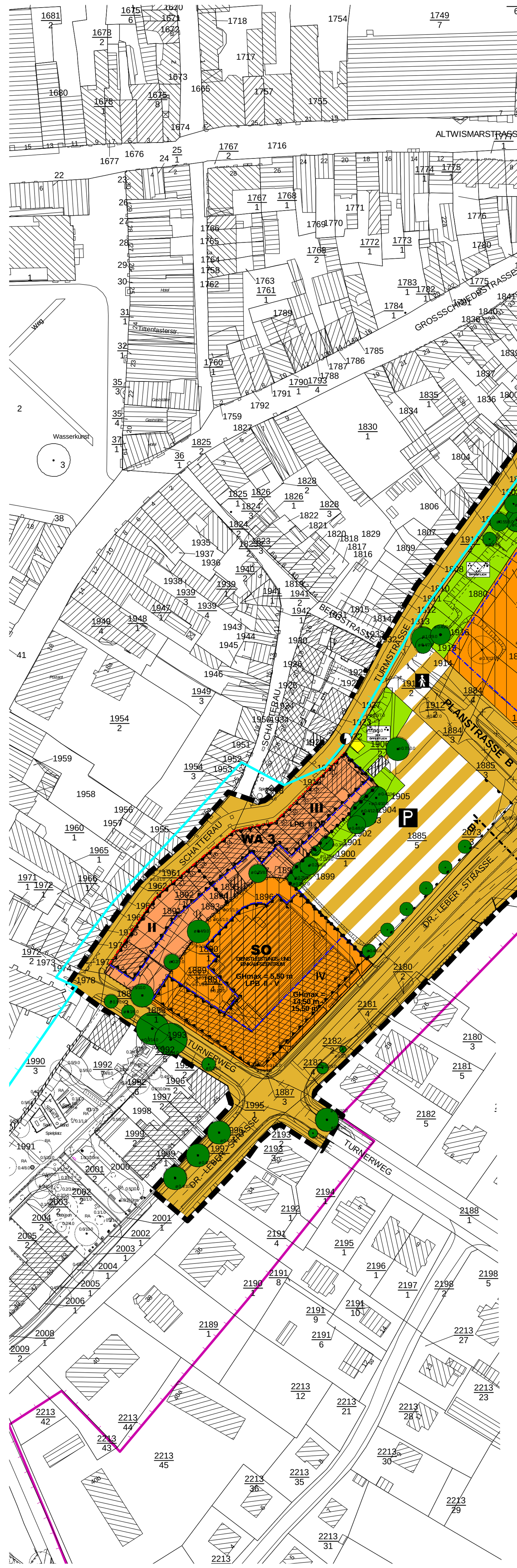

M.1:1000

ZEICHENERKLÄRUNG

1. Art der baulichen Nutzung
(§ 9 Abs. 1 Nr. 1 BauGB, § 1 Abs. 1 und 2 BauNVO)

- Allgemeines Wohngebiet (WA)
- SO – Sonstiges Sondergebiet (SO) Zweckbestimmung: Dienstleistungs- und Einkaufszentrum
- SO PARKPALETTE – Sonstiges Sondergebiet (SO) Zweckbestimmung: Parkpalette

2. Maß der baulichen Nutzung
(§ 9 Abs. 1 Nr. 1 BauGB, § 16 BauNVO)

z.B. 0,4	Grundflächenzahl
z.B. II	Zahl der Vollgeschosse als Höchstmaß
z.B. II - III	Zahl der Vollgeschosse als Mindest- und Höchstmaß
GHmax	Gebäudehöhe als Höchstmaß
TH	Traufhöhe
FHmax	Firsthöhe als Höchstmaß

3. Bauweise, Baulinie, Baugrenzen

- Baulinie
- Baugrenze
- o – Offene Bauweise
- g – Geschlossene Bauweise
- a – Abweichende Bauweise

4. Verkehrsflächen
(§ 9 Abs. 1 Nr. 11 und Abs. 6 BauGB)

- Straßenverkehrsfläche
- Straßenlinien
- Bereich ohne Ein- und Ausfahrt

Verkehrsflächen besonderer Zweckbestimmung

- Zweckbestimmung: Öffentliche Parkfläche
- Zweckbestimmung: Fußgängerbereich

5. Flächen für Versorgungsanlagen, für die Abfallentsorgung und Abwasserbeseitigung sowie für Ablagerungen
(§ 5 Abs. 2 Nr. 4 und Abs. 4, § 9 Abs. 1 Nr. 12, 14 und Abs. 6 BauGB)

- Elektrizität

6. Grünflächen
(§ 9 Abs. 1 Nr. 15 und Abs. 6 BauGB)

- Grünfläche
- Zweckbestimmung: Öffentliche Parkanlage

8. Planungen Nutzungsregelungen, Maßnahmen und Flächen für Maßnahmen zum Schutz, zur Pflege und zur Entwicklung von Natur und Landwirtschaft
(§ 5 Abs. 2 Nr. 10 und Abs. 4, § 9 Abs. 1 Nr. 20, 25 und Abs. 6 BauGB)

- Anpflanzung Baum
- Erhaltung Baum
- Umgrenzung von Flächen zum Anpflanzen von Bäumen, Sträuchern und sonstigen Bepflanzungen

Sonstige Planzeichen

- Grenze Geltungsbereich
- Mit Geh-, Fahr- und Leitungsrecht zu belastende Flächen
- Umgrenzung der Flächen für besondere Anlagen und Vorkehrungen zum Schutz vor schädlichen Umwelteinwirkungen
- Abgrenzung unterschiedlicher Nutzung

Darstellungen ohne Normcharakter

z.B. 1806	Flurstücksnummer
LPB	Lärmpegelbereich
	Geplanter Weg
	Wegfallende Bäume
	Haltestelle
ZUG.	Zugunsten
	Grenzverlauf des UNESCO Welterbegebietes
	Grenzverlauf der Pufferzone des UNESCO Welterbegebietes

Hinweis: Längenmaße und Höhenangaben in m

STRASSENQUERSCHNITTE M 1 : 200

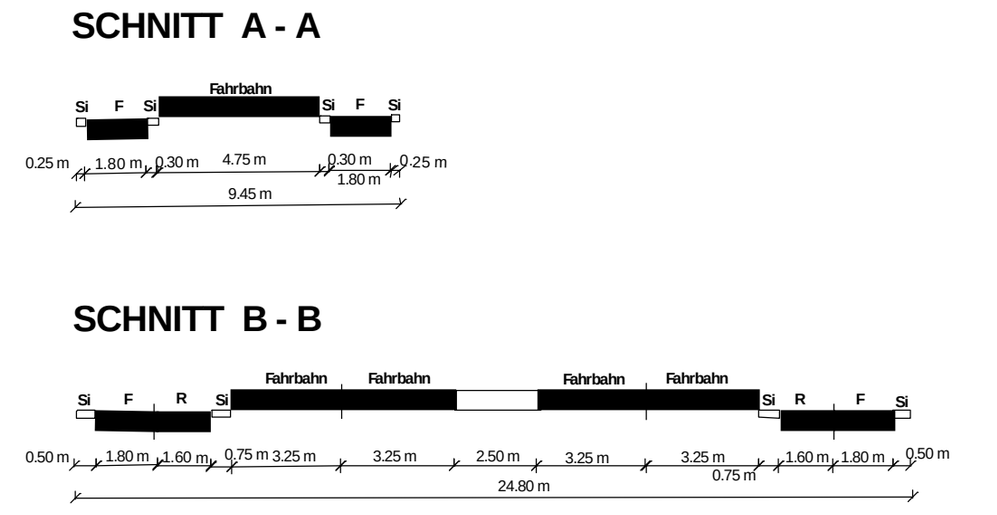

F FUSSWEG
R RADWEG
S SICHERHEITSSTREIFEN

Die Einteilung der Straßenverkehrsflächen ist nicht Gegenstand der Festsetzungen.

SO DIENSTLEISTUNGS - UND EINKAUFSZENTRUM	
0,8	
a	

SO PARKPALETTE	
0,8	GHmax = 4,00 m
a	

WA 1	
0,6	III
o	

WA 2	
	II
o	TH = 5,60 m-9,00 m FHmax = 14,75 m

WA 3	
0,6	
g	

TEIL B TEXT

A) Planungsrechtliche Festsetzungen
(gemäß § 9 Abs.1 BauGB)

1. Art der baulichen Nutzung
(§ 9 (1) Nr. 1 BauGB i.V.m. § 1 (2) BauNVO)

1.1. Allgemeines Wohngebiet WA
(§ 4 BauNVO i.V.m. § 1 (6) BauNVO)

Das Allgemeine Wohngebiet besteht aus drei Teilbereichen: WA 1, WA 2 und WA 3.
Innerhalb des Allgemeinen Wohngebietes sind Nutzungen nach § 4 Abs. 3 Nr. 4 und 5 BauNVO auch ausnahmsweise nicht zulässig.
Im WA 1 können ausnahmsweise Einzelhandelseinrichtungen mit einer maximalen Verkaufsraumfläche von bis zu 400 m² zugelassen werden.

1.2. Sonstiges Sondergebiet mit der Zweckbestimmung Dienstleistungs- und Einkaufszentrum
(§ 11 BauNVO)

Im Sonstigen Sondergebiet mit der Zweckbestimmung Dienstleistungs- und Einkaufszentrum sind folgende Nutzungen allgemein zulässig:
- Einzelhandel mit einer maximalen Verkaufsraumfläche von 1.390 m² und folgenden nahversorgungsrelevanten Sortimenten:
  Back- und Fleischwaren
  Drogeriewaren
  Nahrungs- und Genussmittel (inkl. Getränke)
  Pharmazeutika
  Reformwaren
  Schnittblumen
  Zeitungen/Zeitschriften
  Auf maximal 10 % der zulässigen Verkaufsraumfläche der jeweiligen Verkaufseinrichtung sind nicht zentrenrelevante sowie sonstige zentrenrelevante Sortimente zulässig.
- Anlagen für kirchliche, soziale, gesundheitliche und sportliche Zwecke
- Büros und Verwaltungen
- Nichtstörende gewerbliche Einrichtungen

Wohnungen sind ab einschließlich dem 1. Obergeschoss zulässig und ab dem 3. Obergeschoss zwingend vorzusehen.

1.3. Sonstiges Sondergebiet mit der Zweckbestimmung Parkpalette
(§ 11 BauNVO)

Im Sonstigen Sondergebiet mit der Zweckbestimmung Parkpalette sind folgende Nutzungen allgemein zulässig:
- Kfz-Stellplätze und zugehörige Nebeneinrichtungen

2. Maß der baulichen Nutzung
(§ 9 (1) Nr. 1 BauGB)

2.1. Höhe baulicher Anlagen
(§ 18 (1) BauNVO)

Bezugspunkte
Für die festgesetzten Gebäude-, Trauf- und Firsthöhen gilt als unterer Bezugspunkt die mittlere Höhenlage des dazugehörigen öffentlichen Straßenabschnittes.
Als Traufhöhe wird die Höhenlage der äußeren Schnittkante der Außenwand des aufgehenden Mauerwerks mit der Dachhaut bezeichnet.
Firsthöhe ist die Höhenlage der oberen Dachbegrenzungskante, also der äußeren Schnittpunkte der beiden Dachschenkel. Maßgebend ist das eingedeckte Dach.
Als Gebäudehöhe wird die oberste Dachbegrenzungskante festgesetzt. Das ist z. B. der oberste Abschluss der Außenwand einschließlich Attika bzw. geschlossener Brüstung oder die Firsthöhe.

In den Bereichen WA 1 und WA 3 gilt als Bezugspunkt für die Festsetzungen zum Maß der baulichen Nutzung (Anzahl der maximal zulässigen Vollgeschosse) die mittlere Höhenlage der Straßen Schatterau/Turmstraße bzw. Großschmiedestraße. Im rückwärtigen Bereich der Bebauung sind aufgrund der Höhenlage zusätzlich bis zu zwei Kellergeschosse als Vollgeschosse zulässig.
Im Bereich der Flurstücke 1854/5 und 1854/6 im WA 2 gilt als Bezugspunkt für die Festsetzungen zum Maß der baulichen Nutzung (Anzahl der maximal zulässigen Vollgeschosse) die mittlere Höhenlage der Dr.-Leber-Straße. Im rückwärtigen Bereich der Bebauung sind aufgrund der Höhenlage zusätzlich bis zu zwei Kellergeschosse als Vollgeschosse zulässig.

2.2. Zahl der Vollgeschosse - Staffelgeschoss
(§ 16 (2) Nr. 3 BauNVO)

Zusätzlich zu der in der Planzeichnung festgesetzten Zahl der Vollgeschosse ist den Teilbereichen WA 1 und WA 2 auf den Gebäuden die Errichtung jeweils eines Staffelgeschosses (S) als Vollgeschoss mit einer maximalen Größe von 2/3 der Grundfläche des darunter liegenden Vollgeschosses zulässig.

3. Bauweise und überbaubare Grundstücksfläche
(§ 9 (1) Nr. 2 BauGB)

Abweichende Bauweise
(§ 22 (4) BauNVO)
Bei der abweichenden Bauweise sind Gebäudelängen über 50 m sowie eine Bebauung ohne seitlichen Grenzabstand zulässig.

Überbaubare Grundstücksfläche
(§ 23 (3) BauNVO)
Im Allgemeinen Wohngebiet WA 1 und 2 ist es zulässig, die festgesetzten Baugrenzen für Anbauten wie Treppenhäuser oder Aufzüge um das Maß von maximal 2,50 m Tiefe auf maximal 20 % Länge je Gebäudeseite zu überschreiten.
Im WA 2 ist zwischen den Gebäuden die Errichtung von Verbinderbauten in einer Breite bis zu 1/3 der jeweiligen Seite der angrenzenden Gebäude zulässig.

4. Nebenanlagen und Stellplätze
(§ 9 (1) Nr. 4 BauGB, §§ 12 und 14 BauNVO)

Im Plangebiet sind Nebenanlagen im Sinne des § 14 Abs. 1 Satz 2 BauNVO (Nebenanlagen für die Kleintierhaltung) nicht zulässig. Nebenanlagen im Sinne des § 14 Abs. 1 Satz 1 sowie § 14 Abs. 2 BauNVO sind zulässig.

4.1. Nebenanlagen und Stellplätze im Allgemeinen Wohngebiet
Nebenanlagen gemäß § 14 Abs. 1 und 2 BauNVO sowie Stellplätze und Garagen sind im rückwärtigen Grundstücksbereich auch außerhalb der überbaubaren Flächen zulässig sofern eine direkte Grundstückszufahrtsmöglichkeit besteht. Die Flucht der straßenseitige Baulinie bzw. Baugrenze darf nicht überschritten werden. Überdachte Stellplätze und Garagen müssen mit der Einfahrtsseite mindestens 5 m von der Grenze zur öffentlichen Verkehrsfläche entfernt sein.
Im Bereich der Flurstücke 1889/1, 1890/1, 1891/1 und 1892/1 (WA 3) können Garagen in die Bebauung integriert werden. In diesem Fall ist kein Mindestabstand zur öffentlichen Verkehrsfläche erforderlich.

4.2. Nebenanlagen und Stellplätze in den Sonstigen Sondergebieten
In den Sonstigen Sondergebieten sind Nebenanlagen sowie Stellplätze und Garagen nur innerhalb der überbaubaren Flächen zulässig.

5. Vorkehrungen zum Schutz vor schädlichen Umwelteinwirkungen
(§ 9 (1) Nr.24 BauGB)

5.1. Schallemissionen

Sonstiges Sondergebiet mit der Zweckbestimmung Parkpalette

Zur Einschränkung und zur Vorsorge gegen Schallemissionen ist im Sondergebiet die Parkpalette so zu gestalten, dass das oberste Parkdeck mit einer geschlossenen Wand in Richtung der Turmstraße und zusätzlich mit daran anschließenden Schenkeln in Richtung der Dr.-Leber-Straße von jeweils mindestens 10,00 m Länge ausgestattet ist. Das resultierende Schalldämmmaß der Schallschutzwand R`w muss mindestens 20 dB betragen. Diese Schallschutzwand ist mit einer Mindesthöhe von 2,50 m über der Oberkante des obersten Parkdecks auszuführen.

Die direkten Zu- und Abfahrten der Parkpalette sind grundsätzlich einzuhausen.

5.2. Schallschutzmaßnahmen

Allgemeines Wohngebiet

Im Allgemeinen Wohngebiet werden folgende Lärmpegelbereiche dargestellt:

Teilbereich	Lärmpegelbereich alle anderen Seiten	Lärmpegelbereich der Straße abgewandte Seite
WA 1		
Dr.-Leber-Straße 1-3; Rückseite Gebäude Großschmiedestraße 41	IV	III
WA 2		
Dr.-Leber-Straße 5	V / IV	III
Dr.-Leber-Straße 7, 9	IV / III	II
Planstraße A	III	II
WA 3		
Turnerweg 2	IV	III
Schatterau 34-50	III	III / II
Turmstraße 32-44	III	III

Sonstiges Sondergebiet mit der Zweckbestimmung Dienstleistungs- und Einkaufszentrum

Im Sonstigen Sondergebiet mit der Zweckbestimmung Dienstleistungs- und Einkaufszentrum werden folgende Lärmpegelbereiche dargestellt:

Teilbereich	Lärmpegelbereich alle anderen Seiten	Lärmpegelbereich der Straße abgewandte Seite
SO Dienstleistungs- und Einkaufszentrum		
Dr.-Leber-Straße	V	III / II
Turnerweg	V / IV	II

Bei der Sanierung oder Neuerrichtung von Gebäuden im Plangebiet ist folgendes zu gewährleisten:

1. Gebäudeseiten und Dachflächen von schutzbedürftigen Räumen im Sinne der DIN 4109 (Schlafräume, Wohnräume etc.) sind innerhalb der ausgewiesenen Lärmpegelbereiche entsprechend ihrer Nutzung so auszuführen, dass die erforderlichen resultierenden bewerteten Schalldämm-Maße entsprechend der DIN 4109, Tabelle 8 eingehalten werden.
2. Schlafräume und Kinderzimmer sind auf den lärmabgewandten Gebäudeseiten (der jeweiligen Straße abgewandte Seiten) anzuordnen. Ist dies nicht möglich, so sind innerhalb der Lärmpegelbereiche III bis V aktive schallgedämmte Lüftungseinrichtungen (Dauerlüftungen) einzubauen.
3. Außenwohnbereiche (Balkone, Loggien, -Terrassen) sind innerhalb der Lärmpegelbereiche III bis V nur an lärmabgewandten Gebäudeseiten zulässig.
4. Für die von der maßgeblichen Lärmquelle abgewandten Gebäudeseiten (Straßen) darf der maßgebliche Außenlärmpegel ohne besonderen Nachweis bei offener Bebauung um 5 dB(A) und bei geschlossener Bebauung bzw. bei Innenhöfen um 10 dB(A) gemindert werden.
5. Die im Bebauungsplan gekennzeichneten Lärmpegelbereiche gelten für das unbebaute Plangebiet mit Ausnahme der geplanten Parkpalette. Wird durch ergänzende Schalluntersuchungen für konkrete Planvorhaben nachgewiesen, dass sich der maßgebliche Außenlärmpegel z.B. infolge der Abschirmung durch vorgelagerte Baukörper vermindert, so kann von den Festsetzungen in den Punkten 1 bis 3 abgewichen werden.
6. Der Schallschutznachweis gemäß DIN 4109 ist im Baugenehmigungsverfahren zu erbringen.

6. Flächen oder Teile baulicher Anlagen mit Festsetzungen für Bepflanzungen
(§ 9 (1) Nr. 25 BauGB)

- Bäume, die mit dem entsprechenden Planzeichen als Einzelbäume festgesetzt sind, sind dauerhaft zu pflegen und zu erhalten. Der Grundstückseigentümer ist neben der Pflege auch für die Verkehrs - und Standsicherheit zuständig.
  In begründeten Einzelfällen ist eine Fällung in Abstimmung mit der unteren Naturschutzbehörde möglich. In diesem Falle sind Ersatzpflanzungen zu leisten.
- Die zur Erhaltung festgesetzten Einzelbäume im Plangebiet sind dauerhaft vor Beeinträchtigungen die den Fortbestand gefährden, und auch während der Baumaßnahmen gemäß DIN 18920, zu schützen. Beschädigte oder abgegangene Gehölze sind in Abstimmung mit der unteren Naturschutzbehörde gleichwertig zu ersetzen.
- Offene Baumscheiben für Baumstandorte sind in einer der verwendeten Baumart angepassten Größe auszubilden. Straßenbäume/ Verkehrsbegleitgrün sind ggf. vor Anfahrschäden zu schützen.
- Bäume die im Bereich zukünftiger Baufenster liegen, müssen vor Baubeginn bei der unteren Naturschutzbehörde zur Fällung beantragt werden. Die entsprechende Auflage zur Kompensation erfolgt ebenfalls durch die Behörde und wird nicht über den Bebauungsplan geregelt.
- Grünflächen sind entsprechend der Artenliste zu bepflanzen, zu pflegen und dauerhaft zu erhalten. Diese Flächen sind frei von baulichen Anlagen zu nutzen.
- Auf den festgesetzten öffentlichen Grünflächen entlang der Turmstraße ist der bisher teilversiegelte Bereich der Stellplatzanlage zurückzubauen. Im Anschluss ist die Fläche der ehemaligen Wallanlage fachgerecht als Ausgleich in Form einer parkartigen Grüngestaltung mit heimischen Gehölzen anzulegen. Auf mindestens 50% der Gesamtfläche sind Baum- und/oder Gehölzgruppenpflanzungen entsprechend der Artenliste vorzunehmen und dauerhaft zu erhalten.
- Im Bereich der öffentlichen Stellplatzanlage ist entlang der Dr.-Leber-Straße in Fortführung der Gebäudeflucht des benachbarten Sondergebietes die Anpflanzung von Bäumen einschließlich der Baumscheibenbepflanzung entsprechend der Artenliste vorzunehmen.
- Zusätzlich sind im Bereich der öffentlichen Stellplatzanlage mindestens 20 Bäume einschließlich der Baumscheibenbepflanzung entsprechend der Artenliste anzupflanzen und zu erhalten.
- Im Bereich des Sondergebietes mit der Zweckbestimmung Parkpalette sind mindestens sechs Bäume einschließlich der Baumscheibenbepflanzung entsprechend der Artenliste anzupflanzen und zu erhalten.
- Zur Sicherung des Begrünungszieles ist für private Bauflächen mit der Bauanzeige ein Freiflächenplan (Begrünungs- und Pflegeplan) mit der geplanten Gestaltung und Pflanzenverwendung einzureichen. In diesem Plan ist der räumliche Zusammenhang mit der Gestaltung des unmittelbar angrenzenden öffentlichen Freiraumes darzustellen.

Arten für das Anpflanzen von Bäumen und Sträuchern auf Grünflächen sowie sonstigen Flächen zum Anpflanzen von Bäumen und Sträuchern (Artenliste)

Für Bepflanzungen auf den festgesetzten privaten und öffentlichen Flächen zum Anpflanzen von Bäumen und Sträuchern sind folgende Baum- und Straucharten vorrangig zu verwenden:

- Kolkwitzie, Deutzie
- Garteneibisch, Hortensien
- Schneeball, Spierstrauch
- Sommerflieder, Flieder
- falscher Jasmin, Zaubernuss
- Forsythie, Weigelie
- Apfel -, Weinrose
- Stechpalme, Kirschlorbeer
- Feuerdorn, Zierquitte
- Kuchenbaum, Trompetenbaum
- Blumenesche, Blumenhartriegel
- Magnolie, Zierkirsche
- Kugelrobinie, Rotdorn
- Zierapfel, Zierpflaume
- Ahorne , Linden in versch. Sorten
- vielblütige Rose
- Haselnuss, Holunder
- Felsenbirne, Hundsrose
- Schlehe, Pfaffenhütchen
- Erbsenstrauch, Kornellkirsche
- Blasenspiere, Heckenkirsche
- weidenblättrige Felsenmispel
- Hartriegel, Weißdorn
- Liguster, Kreuzdorn
- Feldahorn, Spitzahorn, Eberesche
- Hainbuche, Rotbuche
- Stieleiche, Linde

Die Anpflanzungen sind mit folgenden Mindestqualitäten vorzunehmen:
bei Verkehrsbegleitgrün - in der Qualität ohne Ballen, Höhe 30/40
bei Solitärpflanzungen - in der Qualität ohne/mit Ballen, Höhe 100/150 cm
bei Bäumen - im Stammumfang 18/20 cm.

Auf immergrüne Nadelgehölze wie Lebensbaum und Scheinzypresse ist in Pflanzungen des Plangebietes zu verzichten.

B) Bauordnungsrechtliche Festsetzungen
(§ 9 Abs. 4 BauGB in Verbindung mit § 86 LBauO M-V)

Die baugestalterischen Festsetzungen der örtlichen Bauvorschrift „Gestaltungssatzung Wismar-Altstadt" sind zu beachten.

1. Gebäudegestaltung
1.1. Außenwände

Zur Gestaltung der Außenwände sind neben ziegelsichtigem roten bis rotbraunen Sichtmauerwerk auch glatt verputzte Wandflächen oder geschlämmte Kalksandsteinfassaden in hellen Farbtönen, z.B. in den Farben cremeweiß, beige oder hellgrau oder Kombinationen dieser Arten der Außenwandgestaltung zulässig.
Andere Baustoffe entsprechend der örtlichen Bauvorschrift „Gestaltungssatzung Wismar-Altstadt" dürfen verwendet werden. Nicht zulässig sind hochglänzende Baustoffe wie Edelstahl, emaillierte Elemente einschließlich Fliesen, Verkleidungen in Faserzement, Kunststoff und Blech, kleinteiligere Baustoffe als dünnformatige Ziegel sowie Verkleidungen, die andere Baustoffe vortäuschen.
Bei neu zu errichtenden Gebäuden im WA 2 sowie in den Sondergebieten ist die Ausführung der Öffnungen auch in anderen Formaten, als in der Gestaltungssatzung vorgegeben, zulässig.

1.1. Dachflächen

Abweichend von der Gestaltungssatzung werden für das WA 1, WA 2 und die Sondergebiete keine Steildächer festgesetzt. Es ist zulässig, die Dächer als Satteldächer mit einer Dachneigung bis 48° oder als Flachdächer auszuführen. Dachflächen dürfen nur mit reflektionsfreien, d.h. nicht glänzenden Materialien – ausgenommen davon sind Glasflächen – hergestellt werden.

Bei Errichtung von Doppelhäusern sind jeweils einheitliche Materialien und Farben zur Außenwand- und Dachflächengestaltung zu verwenden.

1.2. Fotovoltaikanlagen/Solaranlagen

Im Allgemeinen Wohngebiet (WA) gilt:
Fotovoltaikanlagen/Solaranlagen an/auf Gebäuden können im Einzelfall zugelassen werden, wenn folgende Voraussetzungen erfüllt sind:
a) die Anlage auf der vom öffentlichen Straßenraum abgewandten Seite angeordnet wird, so dass sie weder vom öffentlichen Straßenraum noch von touristisch besuchten Kirchtürmen der Stadt sichtbar sind
b) die Anlagen nicht aufgeständert sind
c) die Anlagen die Farbe der Dachdeckung aufnehmen
d) sich gestalterisch und harmonisch in die bestehende Architektur einfügen.
Auf untergeordneten Nebengebäuden im Hofbereich wäre eine Aufständerung und abweichende Farbe zulässig, sofern Punkt a) erfüllt wird.

In den Sondergebieten sind die Anlagen auf den Dächern der Gebäude zulässig.

2. Garagen

Die Gestaltung der Außenwände von Garagen hat wie die der Hauptgebäude zu erfolgen.

3. Einfriedungen

An der Planstraße A sind aus Gründen der Verkehrssicherheit (Sichtwinkel) Einfriedungen bis zu einer maximalen Höhe von 0,70 m, bezogen auf die Fahrbahnhöhe zulässig. Die Einfriedungen sind entsprechend der örtlichen Bauvorschrift „Gestaltungssatzung Wismar-Altstadt" auszuführen.

4. Verkehrsflächen

Abweichend von der örtlichen Bauvorschrift „Gestaltungssatzung Wismar-Altstadt" sind für befestigte Flächen auf den Baugrundstücken sowie der Gemeinbedarfsfläche folgende Flächen zu verwenden: Beton- und/oder Natursteinpflaster in den Farben grau, anthrazit und/oder rotbunt oder Holz.

5. Werbeanlagen

5.1. Fest installierte Werbeanlagen sind nur an der Stätte der Leistung und nur am Gebäude zulässig. Je Gewerbeeinheit ist nur eine Werbeanlage entweder im Sinne von 5.3. oder 5.4. zulässig.
5.2. Werbeanlagen dürfen die Traufe und den Ortgang des jeweiligen Gebäudes nicht überschreiten. Darüber hinaus dürfen Werbeanlagen an Fassaden mehrgeschossiger Gebäude ausschließlich in der Erdgeschosszone bis einschließlich des Brüstungsfeldes über dem Erdgeschoss angeordnet werden.
5.3. Bei parallel zur Gebäudefront angebrachten Werbeanlagen sind a) auf die Wand gesetzte Einzelbuchstaben, b) ein auf die Wand gemalter Schriftzug oder c) ein auf eine transparente Plexiglasscheibe aufgebrachter Schriftzug zulässig.
Werbung in Form von Einzelbuchstaben oder als Logo ist nur a) unbeleuchtet oder b) indirekt beleuchtet mit Silhouettenwirkung zulässig.
Senkrecht zur Gebäudefront angebrachte Werbeanlagen (Ausleger) sind nur a) unbeleuchtet oder b) dekupiert zulässig.
Leuchtkästen jeglicher Art und Ausführung sind unzulässig.
5.4. Werbefahnen sind am Gebäude im Bereich des Erdgeschosses und als einzelstehende Anlage zulässig.

1. Bußgeldvorschrift

Wer vorsätzlich oder fahrlässig gegen die gestalterischen Festsetzungen verstößt, handelt rechtswidrig im Sinne des § 84 Abs. 1 Nr. 1 LBauO M-V und kann mit Bußgeld geahndet werden.

Hinweise

1. Denkmalschutz - Sanierungsgebiet - Erhaltungsbereich

Der Geltungsbereich des Bebauungsplanes befindet sich innerhalb des Denkmalbereiches Altstadt sowie der Pufferzone zum UNESCO-Welterbe-Bereich „Die historischen Altstädte Stralsund und Wismar".
Neubauvorhaben bedürfen der Vorstellung und Befürwortung des Sachverständigenbeirates der Hansestadt Wismar. Der Sachverständigenbeirat berät als unabhängiges Fachgremium der Hansestadt Wismar bei der Entwicklung des Welterbes mit dem Ziel, eine hohe Qualität des Stadtbildes und der Baukultur zu sichern sowie städtebauliche, architektonische und denkmalpflegerische Fehlentwicklungen zu vermeiden.
Sämtliche bauliche Maßnahmen im Geltungsbereich des Bebauungsplanes sind gemäß DSchG M-V und den §§ 144, 145, 172 und 173 BauGB in der jeweils gültigen Fassung genehmigungspflichtig.

Des weiteren gelten für den Planbereich bzw. Teile des Planbereiches die Satzung der Hansestadt Wismar über die förmliche Festlegung des Sanierungsgebietes „Altstadt Wismar" vom 18.07.1992, die Erhaltungssatzung Wismar-Altstadt vom 18.03.1992 sowie die örtliche Bauvorschrift „Gestaltungssatzung Wismar-Altstadt" vom 18.06.1992.

2. Bodendenkmalschutz

Das Plangebiet liegt im Bereich des Bodendenkmals „Altstadt". Für Bauvorhaben ist deshalb eine Genehmigung nach § 7 DSchG M-V in der Fassung der Bekanntmachung vom 06.Januar 1998 (GVOBl. M-V S. 12), zuletzt geändert durch Artikel 10 des Gesetzes vom 12.Juli 2010 (GVOBl. M-V S. 383, 392) erforderlich.

Vor Beginn jeglicher Erdarbeiten ist die fachgerechte Bergung und Dokumentation der betroffenen Teile des „Bodendenkmals Altstadt" sicherzustellen. Über die in Aussicht genommenen Maßnahmen zur Bergung und Dokumentation des Bodendenkmals ist das Landesamt für Kultur und Denkmalpflege (LAKD) spätestens vier Wochen vor Beginn der Erdarbeiten zu unterrichten.

Für alle mit Erdarbeiten im Zusammenhang stehenden Baumaßnahmen ist eine baubegleitende archäologische Betreuung sicherzustellen. Mit dem LAKD, dem die wissenschaftliche Ausgrabung und Bergung von Bodendenkmalen obliegt, ist hierfür frühzeitig vor Beginn der Bauarbeiten Kontakt aufzunehmen und eine verbindliche Vereinbarung zu treffen, die den Umfang sowie den terminlichen und personellen Rahmen der archäologischen Maßnahme fixiert.
Die anfallenden Kosten für die Bergung und Dokumentation trägt der Verursacher des Eingriffs (§ 6 Abs. 5 DSchG M-V).

Für Bodendenkmale, die zufällig neu entdeckt werden, sind folgende Hinweise zu beachten:
Wenn während der Erdarbeiten Funde oder auffällige Bodenverfärbungen entdeckt werden, ist gemäß § 11 Denkmalschutzgesetz Mecklenburg-Vorpommern (DSchG M-V) in der Fassung der Bekanntmachung vom 06.01.1998 (GVOBl. M-V S. 12 ff.), zuletzt geändert durch Artikel 17 des Gesetzes vom 22.11.2001 (GVOBl. M-V S. 438) die zuständige Untere Denkmalschutzbehörde zu benachrichtigen und der Fund und die Fundstelle bis zum Eintreffen von Mitarbeitern oder Beauftragten des Landesamtes für Bodendenkmalpflege in unverändertem Zustand zu erhalten. Verantwortlich sind hierfür der Entdecker, der Leiter der Arbeiten, der Grundeigentümer sowie zufällige Zeugen, die den Wert des Fundes erkennen. Die Verpflichtung erlischt 5 Werktage nach Zugang der Anzeige.

3. Bodenschutz / Abfall

Bodenschutz
Innerhalb des Plangebietes sind keine schädlichen Bodenveränderungen im Sinne des § 2 Abs. 3 Bundes-Bodenschutzgesetzes (BBodSchG) bekannt. Eine Gewähr für die Freiheit des Plangebietes von schädlichen Bodenveränderungen oder Altlasten wird jedoch nicht übernommen.
Werden schädliche Bodenveränderungen oder Altlasten im Sinne BBodSchG festgestellt, sind der Grundstückseigentümer, der Inhaber der tatsächlichen Gewalt über das Grundstück sowie die weiteren in § 4 Abs. 3 und 6 BBodSchG genannten Personen verpflichtet, unverzüglich den Landrat des Landkreises Nordwestmecklenburg als zuständige Bodenschutzbehörde zu informieren. Diese Pflicht gilt bei Baumaßnahmen, Baugrunduntersuchungen oder ähnlichen Einwirkungen auf den Boden und den Untergrund zusätzlich auch für die Bauherren und die von ihnen mit der Durchführung dieser Tätigkeiten Beauftragten, Schadensgutachter, Sachverständige und Untersuchungen.
Bei allen Maßnahmen ist Vorsorge zu treffen, dass schädliche Bodeneinwirkungen, welche eine Verschmutzung, unnötige Vermischung oder Veränderungen des Bodens, Verlust von Oberboden, Verdichtung oder Erosion hervorrufen können, vermieden werden.

Abfallentsorgung
Der Grundstücksbesitzer ist als Abfallbesitzer gemäß § 7 Kreislaufwirtschaftsgesetz (KrWG) zur ordnungsgemäßen Entsorgung des belasteten und unbelasteten Bodenaushubs verpflichtet. Er unterliegt der Anzeige- und Nachweispflicht.
Hierbei sind die Abfälle gemäß § 9 KrWG zur Verwertung und Behandlung getrennt zu halten.
Bauabfälle (Bauschutt, Baustellenabfälle auch aus Abbruch) sind zur Verwertung einer zugelassenen Aufbereitungsanlage zuzuführen.
Nicht verwertbare bzw. schadstoffverunreinigte Materialien sind zu separieren und durch hierfür gesondert zugelassene Unternehmen entsorgen zu lassen.

4. Munitionsfunde

Das Plangebiet ist entsprechend dem Geoportal Mecklenburg-Vorpommern als kampfmittelbelastet gekennzeichnet. Hier fanden 1945 Kampfmittelabwürfe statt. Aufgrund der Nutzung nach erfolgter Munitionsberäumung in den vergangenen Jahren (Bürohaus, Kindertagesstätte, Parkplatz) ist jedoch von einer akuten Gefährdung nicht auszugehen.
Konkrete und aktuelle Angaben über die Kampfmittelbelastung erhält man als Vorhabenträger gebührenpflichtig beim Munitionsbergungsdienst des Landesamtes für zentrale Aufgaben und Technik der Polizei, Brand- und Katastrophenschutz M-V (LPBK). Ein entsprechendes Auskunftsersuchen wird rechtzeitig vor der Bauausführung empfohlen.

Da es nach bisherigen Erfahrungen nicht auszuschließen ist, dass - auch in für den Munitionsbergungsdienst als nicht kampfmittelbelastet bekannten Bereichen - Einzelfunde auftreten können, sind Tiefbauarbeiten im gesamten Plangebiet stets mit entsprechender Vorsicht durchzuführen. Sollten bei diesen Arbeiten kampfmittelverdächtige Gegenstände oder Munition aufgefunden werden, ist aus Sicherheitsgründen die Arbeit an der Fundstelle und der unmittelbaren Umgebung sofort einzustellen und der Munitionsbergungsdienst des LPBK zu benachrichtigen. Nötigenfalls ist die Polizei und ggf. die örtliche Ordnungsbehörde hinzuzuziehen.

AUFSTELLUNGSVERFAHREN

1. Aufgestellt gemäß § 2 Abs. 1 Satz 1 BauGB aufgrund des Aufstellungsbeschlusses der Bürgerschaft der Hansestadt Wismar vom 27.03.2008.
Die ortsübliche Bekanntmachung des Aufstellungsbeschlusses ist am 03.05.2008 erfolgt.

Wismar, 08.07.2014 Der Bürgermeister

2. Die von der Planung berührten Behörden und sonstigen Träger öffentlicher Belange sowie die Nachbargemeinden sind gem. § 4 Abs. 1 BauGB bzw. § 2 Abs. 2 BauGB entsprechend § 3 Abs. 1 BauGB frühzeitig mit Schreiben vom 11.03.2010 unterrichtet und zur Äußerung auch im Hinblick auf den erforderlichen Umfang und Detaillierungsgrad der Umweltprüfung nach § 2 Abs. 4 BauGB aufgefordert worden.

Wismar, 08.07.2014 Der Bürgermeister

3. Die frühzeitige Beteiligung der Öffentlichkeit gemäß § 3 Abs.1 BauGB ist in der Zeit vom 07.05.2012 bis einschließlich zum 15.05.2012 während der Dienststunden montags, dienstags, mittwochs von 8.30 Uhr bis 12.00 Uhr und von 13.00 Uhr bis 15.30 Uhr, donnerstags von 8.30 Uhr bis 12.00 Uhr und von 13.00 Uhr bis 17.30 Uhr sowie freitags von 8.30 Uhr bis 12.30 Uhr im Bauamt der Hansestadt Wismar, Abt. Planung, Kopenhagener Straße 1, durchgeführt worden.
Die frühzeitige Beteiligung der Öffentlichkeit ist mit dem Hinweis, dass während der Frist für jedermann Gelegenheit zur Äußerung und Erörterung besteht, am 05.05.2012 ortsüblich bekannt gemacht worden.

Wismar, 08.07.2014 Der Bürgermeister

4. Die von der Planung berührten Behörden und sonstigen Träger öffentlicher Belange sowie die Nachbargemeinden sind gemäß § 4 Abs. 2 BauGB bzw. § 2 Abs. 2 BauGB mit Schreiben vom 15.05.2012 sowie vom 25.10.2013 zur Abgabe einer Stellungnahme aufgefordert worden.

Wismar, 08.07.2014 Der Bürgermeister

5.1 Die Bürgerschaft hat am 27.09.2012 den Entwurf des Bebauungsplanes beschlossen, die Begründung gebilligt und zur Auslegung gemäß § 3 Abs. 2 BauGB bestimmt.

Wismar, 08.07.2014 Der Bürgermeister

5.2 Der Entwurf des Bebauungsplanes, bestehend aus der Planzeichnung (Teil A) und dem Text (Teil B), sowie die Begründung haben in der Zeit vom 15.10.2012 bis einschließlich 19.11.2012 während der Dienststunden montags und mittwochs von 8.30 Uhr bis 12.00 Uhr und von 13.00 Uhr bis 15.30 Uhr, dienstags und donnerstags von 8.30 Uhr bis 12.00 Uhr und von 13.00 Uhr bis 17.30 Uhr sowie freitags von 8.30 Uhr bis 12.30 Uhr im Bauamt der Hansestadt Wismar, Abt. Planung, Kopenhagener Straße 1 gemäß § 3 Abs. 2 BauGB öffentlich ausgelegen.
Die öffentliche Auslegung ist mit dem Hinweis, dass während der Auslegungsfrist umweltbezogene Informationen verfügbar sind und von jedermann Stellungnahmen zum Planentwurf abgegeben werden können sowie nicht fristgerecht abgegebene Stellungnahmen unberücksichtigt bleiben, am 06.10.2012 ortsüblich bekannt gemacht worden.
Die Behörden und sonstigen Träger öffentlicher Belange sowie die Nachbargemeinden wurden benachrichtigt.

Wismar, 08.07.2014 Der Bürgermeister

5.3 Der Entwurf des Bebauungsplanes ist nach der öffentlichen Auslegung geändert worden.
Die Bürgerschaft hat am 24.10.2013 den geänderten Entwurf des Bebauungsplanes beschlossen, die Begründung gebilligt und zur Auslegung gemäß § 3 Abs. 2 BauGB bestimmt.

Wismar, 08.07.2014 Der Bürgermeister

5.4 Der geänderte Entwurf des Bebauungsplanes, bestehend aus der Planzeichnung (Teil A) und dem Text (Teil B), sowie die Begründung haben in der Zeit vom 11.11.2013 bis einschließlich 12.12.2013 während der Dienststunden montags und freitags von 8.30 Uhr bis 12.00 Uhr sowie dienstags und donnerstags von 8.30 Uhr bis 12.00 Uhr und von 14.00 Uhr bis 17.30 Uhr im Bauamt der Hansestadt Wismar, Abt. Planung, Kopenhagener Straße 1 gemäß § 3 Abs. 2 BauGB öffentlich ausgelegen.
Die öffentliche Auslegung ist mit dem Hinweis, dass während der Auslegungsfrist umweltbezogene Informationen verfügbar sind und von jedermann Stellungnahmen zum Planentwurf abgegeben werden können sowie nicht fristgerecht abgegebene Stellungnahmen unberücksichtigt bleiben, am 02.11.2013 ortsüblich bekannt gemacht worden.
Die Behörden und sonstigen Träger öffentlicher Belange sowie die Nachbargemeinden wurden benachrichtigt.

Wismar, 08.07.2014 Der Bürgermeister

6. Die Bürgerschaft hat die Stellungnahmen der Behörden und sonstigen Träger öffentlicher Belange sowie der Nachbargemeinden und die fristgemäß abgegebenen Stellungnahmen während der Beteiligung der Öffentlichkeit gemäß § 1 Abs. 6 BauGB am 26.06.2014 geprüft.
Das Ergebnis ist mitgeteilt worden.

Wismar, 08.07.2014 Der Bürgermeister

7. Der Bebauungsplan, bestehend aus der Planzeichnung (Teil A) und dem Text (Teil B), wurde gemäß § 10 BauGB am 26.06.2014 von der Bürgerschaft als Satzung beschlossen.
Die Begründung zum Bebauungsplan wurde mit Beschluss der Bürgerschaft am 26.06.2014 gebilligt.

Wismar, 08.07.2014 Der Bürgermeister

8. Der Bebauungsplan wurde aus dem rechtswirksamen Flächennutzungsplan der Hansestadt Wismar entwickelt.

Wismar, 08.07.2014 Der Bürgermeister

9. Die Übereinstimmung des Bebauungsplanes mit dem am 26.06.2014 gefassten Beschluss wird bestätigt.
Die Bebauungsplansatzung, bestehend aus der Planzeichnung (Teil A) und dem Text (Teil B) wird hiermit ausgefertigt.

Wismar, 08.07.2014 Der Bürgermeister

10. Der Beschluss des Bebauungsplanes sowie die Stelle, bei der der Plan mit der Begründung und der zusammenfassenden Erklärung auf Dauer während der Dienststunden von jedermann eingesehen werden kann und über den Inhalt Auskunft zu erhalten ist, sind gemäß § 10 Abs. 3 BauGB am 23.08.2014 ortsüblich bekannt gemacht worden.
In der Bekanntmachung ist auf die Geltendmachung der Verletzung von Vorschriften und die Rechtsfolgen (§ 215 Abs. 2 BauGB) und weiter auf Fälligkeit und Erlöschen von Entschädigungsansprüchen (§ 44 Abs. 5 BauGB) hingewiesen worden.
Die Satzung ist mit Ablauf des 23.08.2014 in Kraft getreten.

Wismar, 26.08.2014 Der Bürgermeister

SATZUNG
DER HANSESTADT WISMAR
ÜBER DEN BEBAUUNGSPLAN NR. 69/08
GEMÄSS § 10 BAUGB I.V.M. § 86 LBAUO M-V

Aufgrund des § 10 des Baugesetzbuches (BauGB) in der Fassung der Bekanntmachung vom 23. September 2004 (BGBl. I S. 2414) zuletzt geändert durch Artikel 1 des Gesetzes zur Stärkung der Innenentwicklung vom 11. Juni 2013 (BGBl. I S. 1548) sowie der Baunutzungsverordnung (BauNVO) in der Fassung der Bekanntmachung vom 23. Januar 1990 (BGBl. I S. 132) zuletzt geändert durch Artikel 2 des Gesetzes zur Stärkung der Innenentwicklung vom 11. Juni 2013 (BGBl. I S. 1548) sowie nach der Landesbauordnung Mecklenburg-Vorpommern (LBauO M-V) vom 18. April 2006 (GVOBl. M-V S. 102) wird nach Beschlussfassung durch die Bürgerschaft der Hansestadt Wismar vom 26.06.2014 folgende Satzung über den Bebauungsplan folgende Satzung über den Bebauungsplan Nr. 69/08 „Südöstlicher Altstadtrand", bestehend aus der Planzeichnung (Teil A) und dem Text (Teil B) erlassen.

RECHTSGRUNDLAGEN

- Baugesetzbuch in der Fassung der Bekanntmachung vom 23. September 2004 (BGBl. I S. 2414) zuletzt geändert durch Artikel 1 des Gesetzes zur Stärkung der Innenentwicklung vom 11. Juni 2013 (BGBl. I S. 1548)
- Verordnung über die bauliche Nutzung der Grundstücke (Baunutzungsverordnung - BauNVO) in der Fassung der Bekanntmachung vom 23. Januar 1990 (BGBl. I S. 132), zuletzt geändert durch Artikel 2 des Gesetzes zur Stärkung der Innenentwicklung vom 11. Juni 2013 (BGBl. I S. 1548)
- Verordnung über die Ausarbeitung der Bauleitpläne und die Darstellung des Planinhaltes (Planzeichenverordnung 1990 - PlanzV 90) vom 18. Dezember 1990 (BGBl. 1991 I S. 58)
- Landesbauordnung Mecklenburg-Vorpommern in der Neufassung vom 18. April 2006 (GVOBl. M-V S. 102) zuletzt geändert durch Artikel 2 des Gesetzes zur Bereinigung des Landes-UVP-Rechts und anderer Gesetze vom 20. Mai 2011 (GVOBl. M-V S. 323)
- Kommunalverfassung für das Land Mecklenburg-Vorpommern vom 13. Juli 2011 (GVOBl. M-V S. 777)

ÜBERSICHTSPLAN

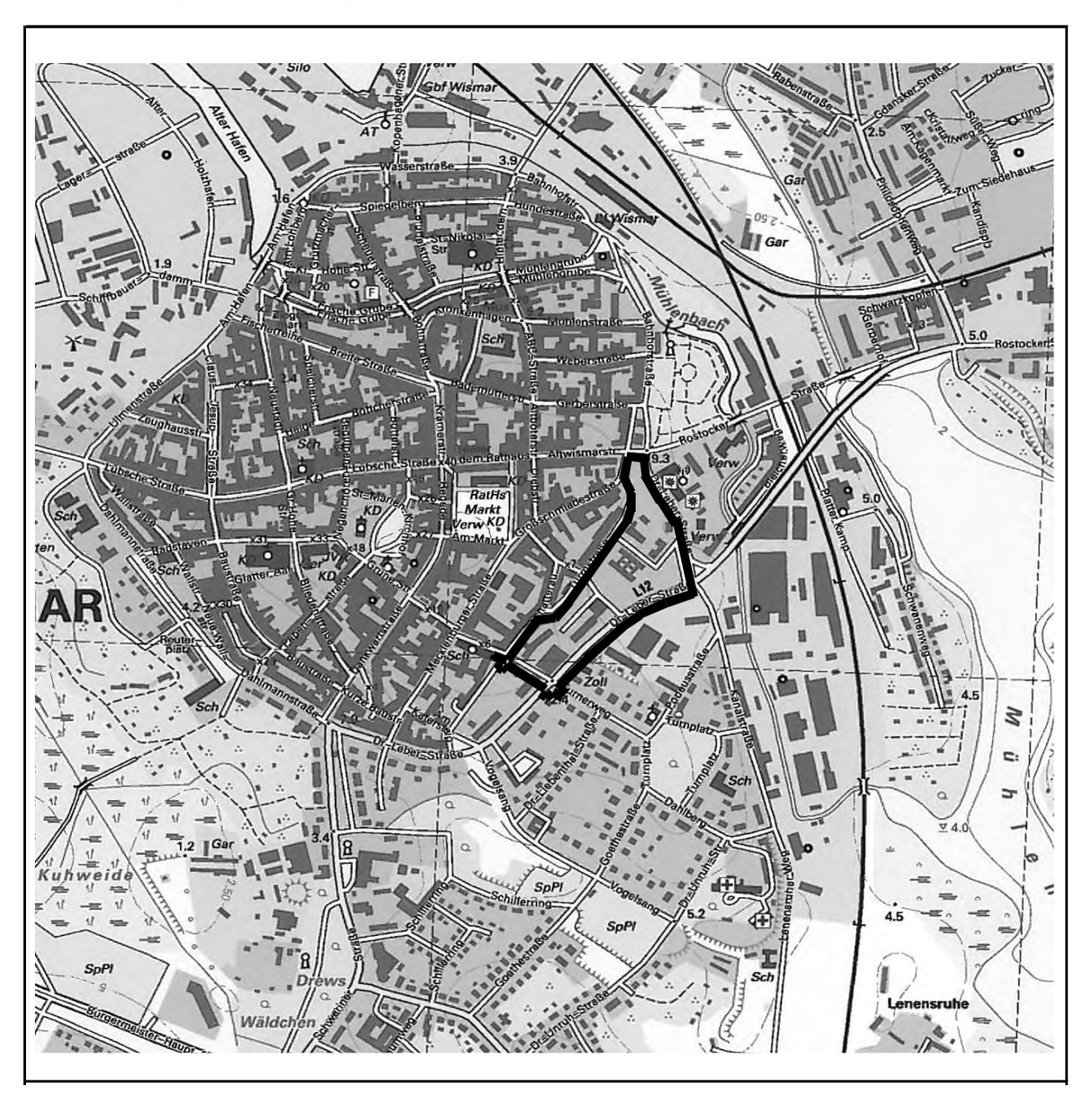

HANSESTADT wismar

HANSESTADT WISMAR
BAUAMT, ABT. PLANUNG

BEBAUUNGSPLAN NR. 69/08
"SÜDÖSTLICHER ALTSTADTRAND"

SATZUNG / RECHTSKRAFT AUGUST 2014