

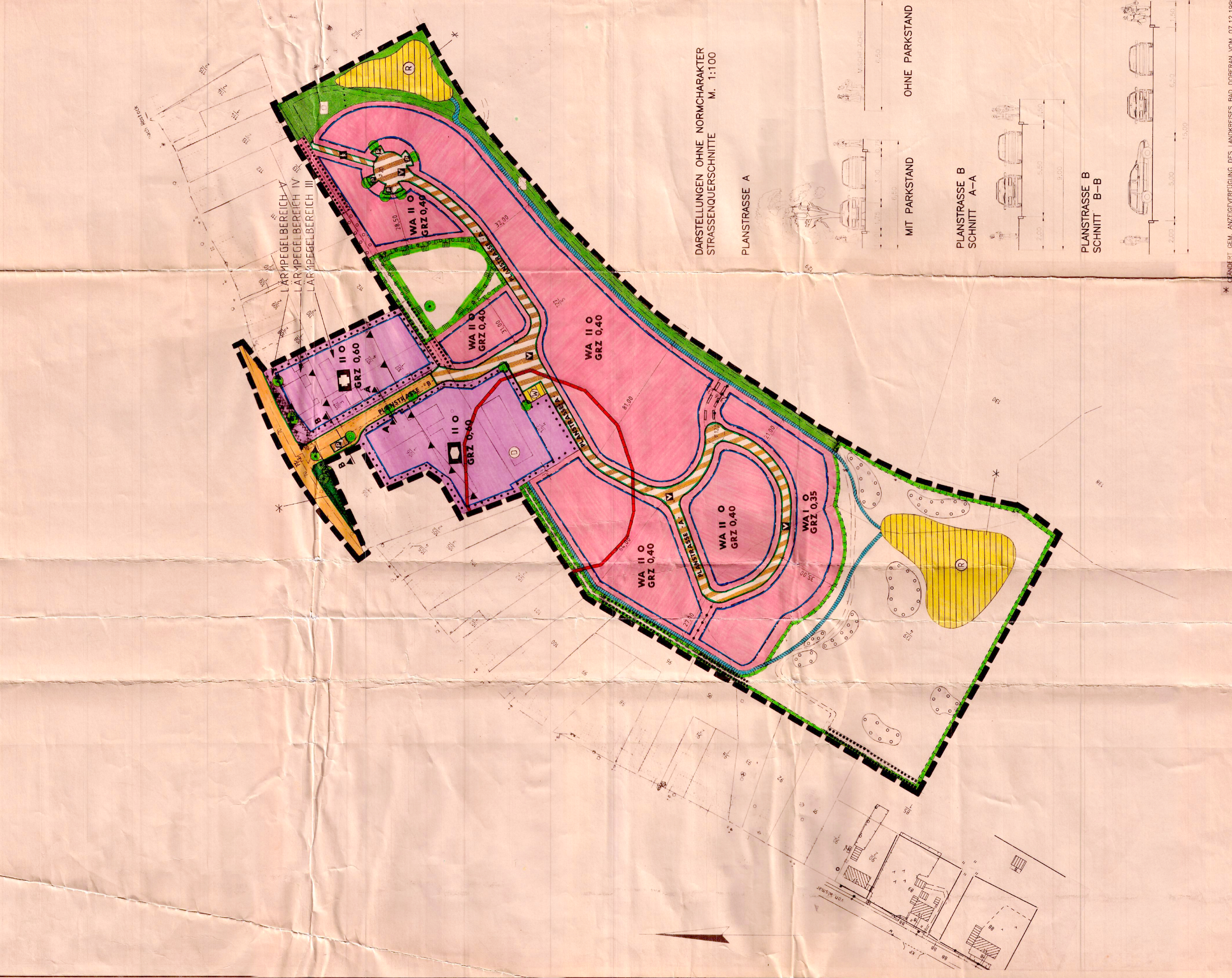
BEBAUUNGSPLAN NR. 6 "NIEDERHAGEN" DER GEMEINDE SATOW

TEIL A - PLANZEICHNUNG

ES GILT DIE BAUNVO 1990

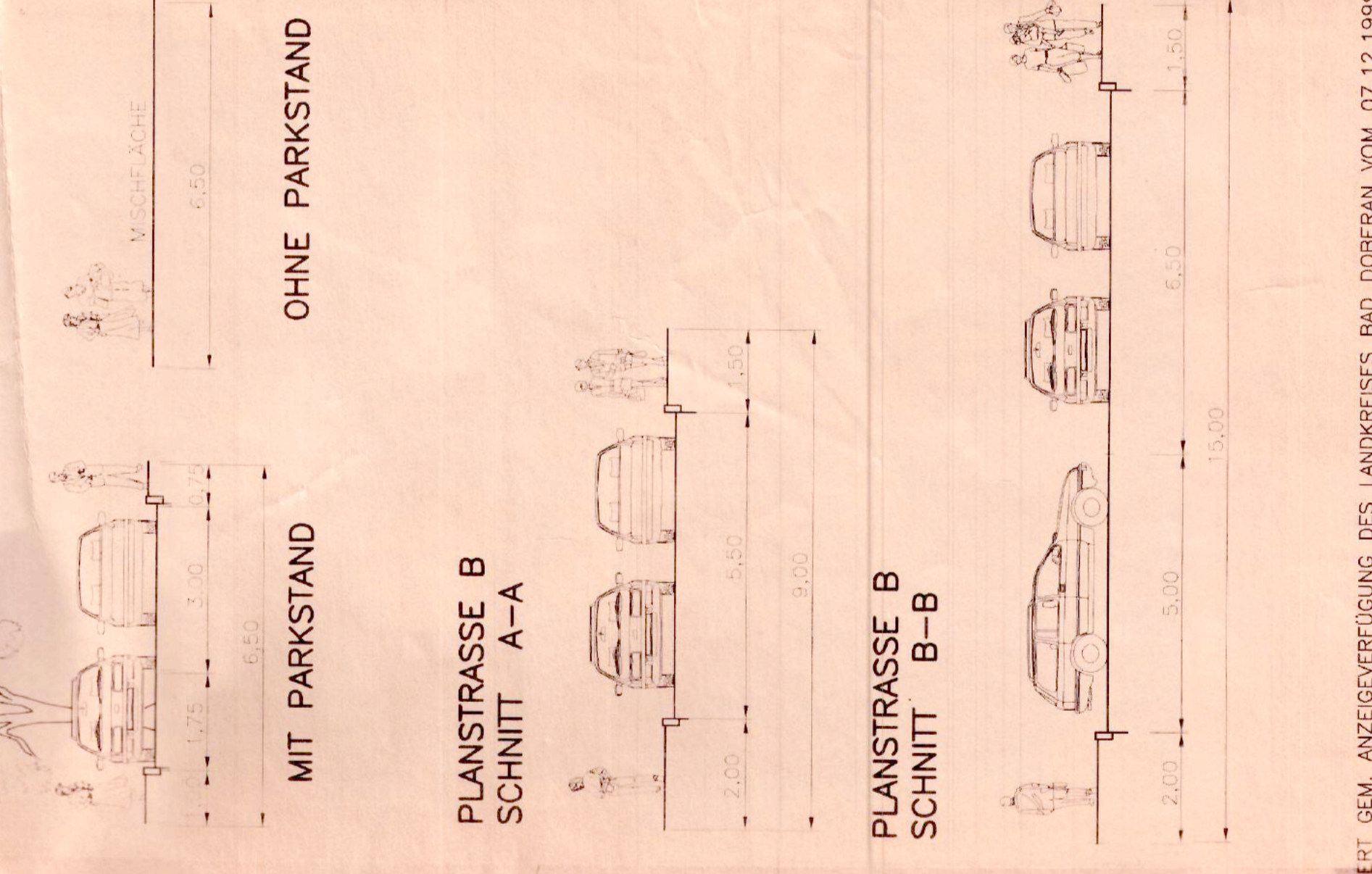
M.1:1000

PLANZEICHNERKLÄRUNG



DARSTELLUNGEN OHNE NORMCHARAKTER STRASSENQUERSCHNITTE M. 1:100

PLANSTRASSE A



MIT PARKSTAND

OHNE PARKSTAND

PLANSTRASSE B SCHNITT A-A

PLANSTRASSE B SCHNITT B-B

* ERNÖHRT DEM ANZUGVERHÄLTNIß DES LANDEKREISES BAD DOBERAN VOM 07.12.1989

TEIL B - TEXT

PLANEINGABEN
FESTSETZUNGEN
 ART DER BAULICHEN NUTZUNG
 WA ALTERNATIVE WOHNSIEDLUNG
 II
 MASS DER BAULICHEN NUTZUNG
 GRZ II
 BAUWEISE, BAULINIEN, BAUGRENZEN
 o
 BAUGRENZ
EINRICHTUNGEN UND ANLAGEN ZUR VERSORGUNG MIT GÜTERN UND DIENSTLEISTUNGEN DES ÖFFENTLICHEN UND PRIVATEN BEREICHS, FLÄCHEN FÜR DEN GEMEINBEDARF, FLÄCHEN FÜR SPORT- UND SPIELANLAGEN

VERFAHRENSVERMERKE

1.1. Das Genehmigungsverfahren ist am 15.05.2000 mit Beschluß Nr. 211/28-2/2000 des ausstehenden Beschlusses über die Erteilung der Maßgaben und die Erteilung der Abfertigung durch den Ortsbürgermeister Satow, den 28.02.2000

HINWEISE

- DAS BEBAUUNGSPLAN-UND PLANZEICHNERMATERIAL ILLUSTRIERT DAS BEBAUUNGSPLAN-UND PLANZEICHNERMATERIAL ILLUSTRIERT DAS BEBAUUNGSPLAN-UND PLANZEICHNERMATERIAL ILLUSTRIERT...

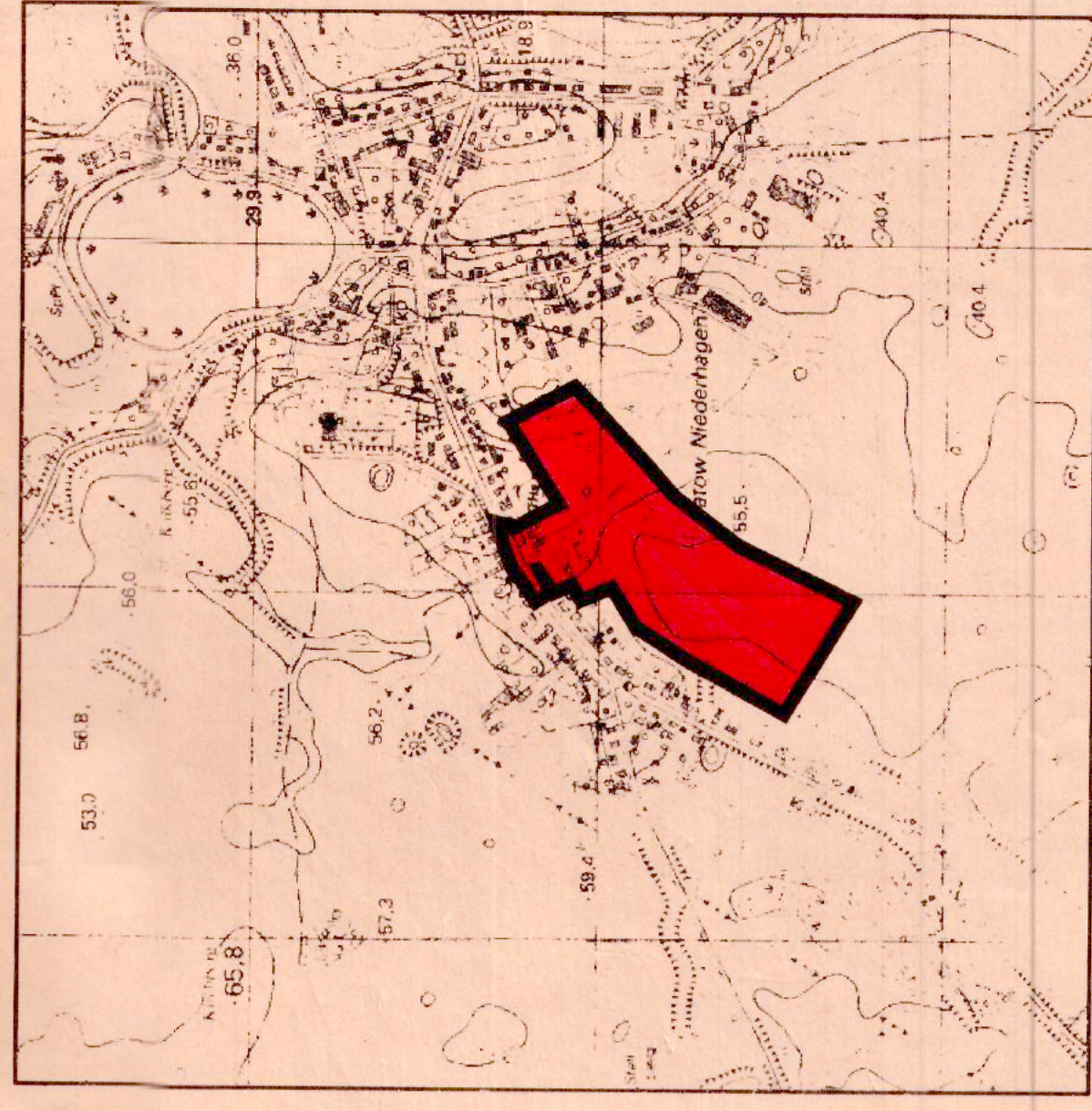
PRÄAMBEL

SATOW, DEN 28.02.2000

VERFAHRENSVERMERKE

1.1. Das Genehmigungsverfahren ist am 15.05.2000 mit Beschluß Nr. 211/28-2/2000 des ausstehenden Beschlusses über die Erteilung der Maßgaben und die Erteilung der Abfertigung durch den Ortsbürgermeister Satow, den 28.02.2000

ÜBERSICHTSKARTE M.1:10000



GEMEINDE SATOW
 LANDKREIS BAD DOBERAN
 BEBAUUNGSPLAN NR. 6
 "NIEDERHAGEN"

VERFAHRENSVERMERKE
 01.11.2000
 01.11.2000
 01.11.2000
 01.11.2000
 01.11.2000