
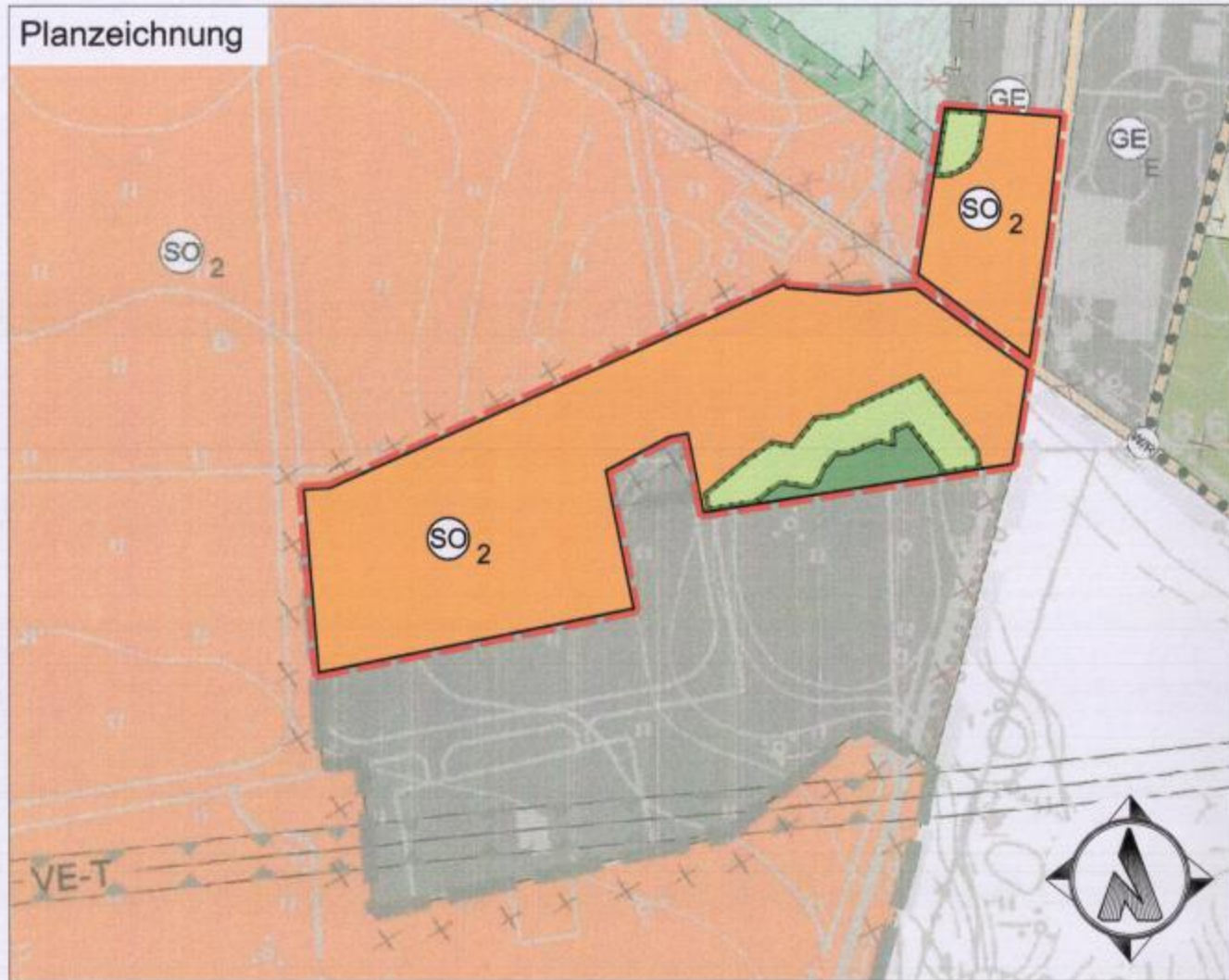


3. ÄNDERUNG DES FLÄCHENNUTZUNGSPLANES DER GEMEINDE TUTOW

Planzeichnung



Maßstab 1:5.000

Als Grundlage für die Darstellung der Planzeichnung dient ein Ausschnitt der analogen Planzeichnung des wirksamen Flächennutzungsplans der Gemeinde Tutow unter Berücksichtigung der 2. Änderung in der Fassung der Bekanntmachung vom 18.01.2011.

Planzeichenerklärung

1. Art der baulichen Nutzung

SO 2 sonstiges Sondergebiet
Zweckbestimmung: Photovoltaik

(§ 5 Abs. 2 Nr. 1 BauGB)
und § 11 Abs. 2 BauNVO

2. Grünflächen

Grünflächen

(§ 5 Abs. 2 Nr. 5 BauGB)

3. Flächen für die Landwirtschaft und für Wald

Flächen für Wald

(§ 5 Abs. 2 Nr. 9 BauGB)

4. Planungen, Nutzungsregelungen, Maßnahmen und Flächen für Maßnahmen zum Schutz, zur Pflege und zur Entwicklung von Natur und Landschaft

Umgrenzung von Flächen für Maßnahmen zum Schutz, zur Pflege und zur Entwicklung von Natur und Landschaft

(§ 5 Abs. 2 Nr. 10 BauGB)

5. Sonstige Planzeichen

Grenzen der Geltungsbereiche der 3. Änderung des Flächennutzungsplans



Verfahrensvermerke

1. Aufgestellt aufgrund des Aufstellungsbeschlusses der 3. Änderung des Flächennutzungsplans der Gemeindevertretung vom 08.12.2011. Die ortsübliche Bekanntmachung des Aufstellungsbeschlusses erfolgte entsprechend der Hauptsatzung der Gemeinde Tutow im Amtlichen Bekanntmachungsblatt des Amtes Jarmen-Tutow dem "Jarmener Informationsblatt" Nr. 13 am 19.12.2011.

2. Die für die Raumordnung und Landesplanung zuständige Stelle ist gemäß § 17 LPlG über die Absicht der 3. Änderung des Flächennutzungsplans am 22.12.2011 informiert worden.

3. Die Beteiligung der Öffentlichkeit nach § 3 (1) BauGB ist am 10.01.2012 ab 19.00 Uhr im Gebäude der örtlichen Feuerwehr in 17129 Tutow durchgeführt worden.

4. Die Behörden und die von der Planung berührten Träger öffentliche Belange sind mit Schreiben vom 22.12.2011 nach § 4 (1) (BauGB) frühzeitig unterrichtet sowie mit Schreiben vom 28.02.2012 nach § 4 (2) BauGB zur Abgabe einer Stellungnahme aufgefordert worden.

5. Die Gemeindevertretung hat am 30.01.2012 den Entwurf der 3. Änderung des Flächennutzungsplans zur Auslegung bestimmt und die Begründung gebilligt.

6. Der Entwurf der 3. Änderung des Flächennutzungsplans bestehend aus der Planzeichnung, der Begründung und dem Umweltbericht sowie die wesentlichen umweltbezogenen Stellungnahmen haben in der Zeit vom 20.02.2012 bis 23.03.2012 während der Dienststunden im Amt Jarmen-Tutow nach § 3 Abs. 2 BauGB öffentlich ausgelegt. Die öffentliche Auslegung ist mit dem Hinweis, dass Bedenken und Anregungen während der Auslegungsfrist von jedermann schriftlich oder zur Niederschrift vorgebracht werden können, am 13.02.2012 im Amtlichen Bekanntmachungsblatt des Amtes Jarmen-Tutow dem "Jarmener Informationsblatt" Nr. 02 bekannt gemacht worden.

7. Die Gemeindevertretung hat die vorgebrachten Bedenken und Anregungen der Bürger sowie die Stellungnahmen der Träger öffentlicher Belange und Nachbargemeinden am 24.04.2012 geprüft. Das Ergebnis ist mitgeteilt worden.

8. Die 3. Änderung des Flächennutzungsplans wurde am 24.04.2012 von der Gemeindevertretung beschlossen. Die Begründung zur 3. Änderung des Flächennutzungsplans mit dem Umweltbericht wurden von der Gemeindevertretung gebilligt.

Gemeinde Tutow, den 22.05.2012



Der Bürgermeister

[Signature]

9. Die Genehmigung der 3. Änderung des Flächennutzungsplans wurde mit Verfügung der höheren Verwaltungsbehörde vom 21.01.2013, Az. 05999-12-40

10. Die 3. Änderung des Flächennutzungsplans wird hiermit ausgefertigt.

Gemeinde Tutow, den 08.07.2013



Der Bürgermeister

[Signature]

11. Die Erteilung der Genehmigung der 3. Änderung des Flächennutzungsplans sowie die Stelle, bei der der Plan auf Dauer während der Dienststunden von jedermann eingesehen werden kann und über den Inhalt Auskunft zu erhalten ist, sind am 18.07.2013 im Amtlichen Bekanntmachungsblatt des Amtes Jarmen-Tutow dem "Jarmener Informationsblatt" Nr. 7 bekannt gemacht worden. In der Bekanntmachung ist auf die Geltendmachung der Verletzung von Verfahrens- und Formvorschriften und von Mängeln der Abwägung sowie auf die Rechtsfolgen (§ 215 Abs. 2 BauGB, § 5 Abs. 5 KV M-V) hingewiesen worden.

Die 3. Änderung des Flächennutzungsplans ist mit Ablauf des 18.07.2013 wirksam geworden.

Gemeinde Tutow, den 19.02.2013



Der Bürgermeister

[Signature]

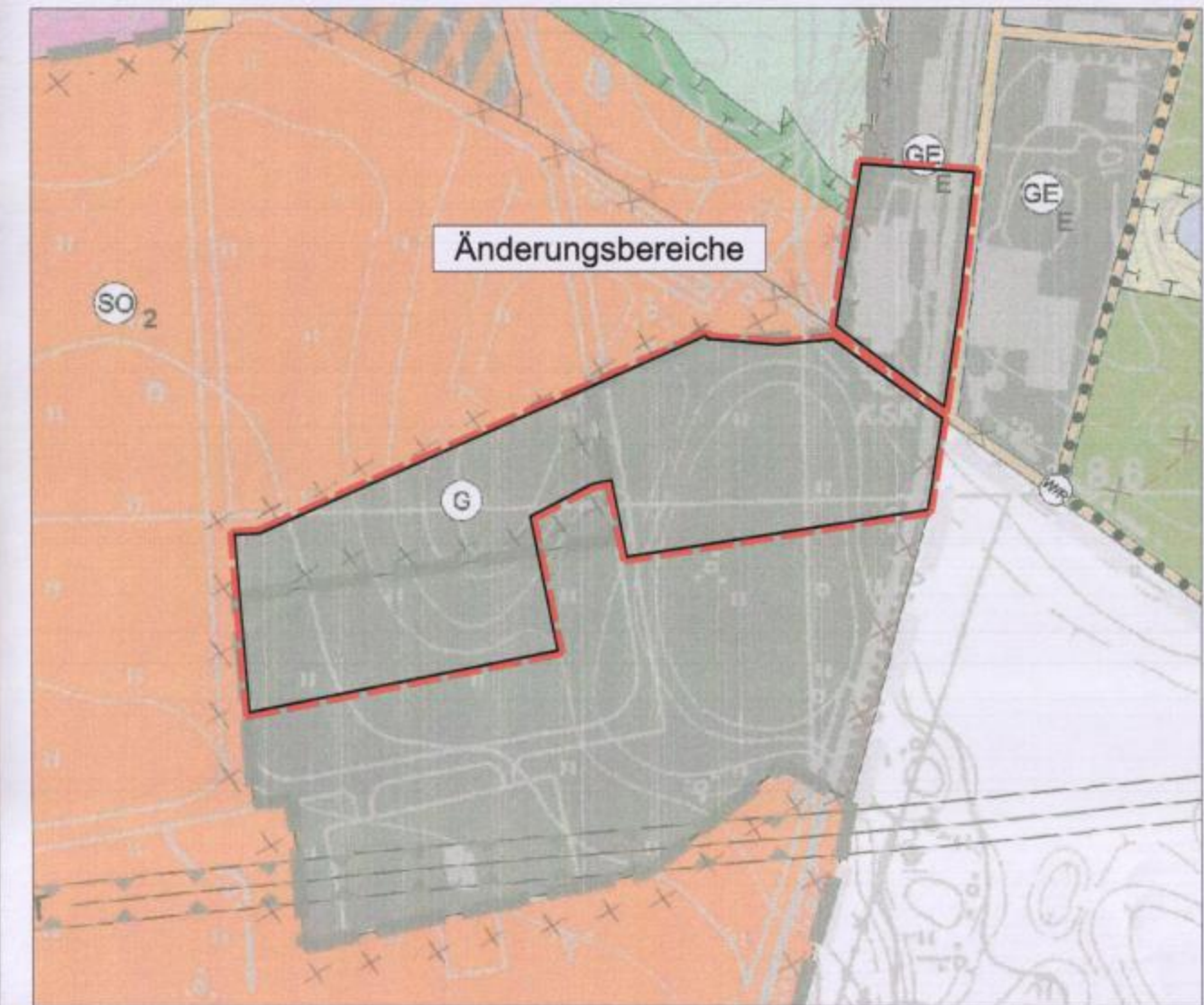
Rechtsgrundlagen

- Baugesetzbuch (BauGB) i. d. F. der Bekanntmachung vom 23. September 2004 (BGBl. I. S. 2414), zuletzt geändert durch Artikel 1 des Gesetzes vom 22. Juli 2011 (BGBl. I S. 1509)
- Baunutzungsverordnung (BauNVO) i. d. F. der Bekanntmachung vom 23. Januar 1990 (BGBl. I S. 132), zuletzt geändert durch Art. 3 Investitionserleichterungs- und WohnbaulandG v. 22.04.1993 (BGBl. I S. 466)
- Planzeichenverordnung (PlanZV 90) i. d. F. vom 18. Dezember 1990 (BGBl. 1991 I S. 58), zuletzt geändert durch Artikel 2 des Gesetzes vom 22. Juli 2011 (BGBl. I S. 1509)
- Hauptsatzung der Gemeinde Tutow in der aktuellen Fassung

Übersichtskarte

Maßstab: 1 : 5.000

Als Grundlage für die Darstellung der Planzeichnung dient ein Ausschnitt der analogen Planzeichnung des wirksamen Flächennutzungsplans der Gemeinde Tutow unter Berücksichtigung der 2. Änderung in der Fassung der Bekanntmachung vom 18.01.2011.



3. Änderung des Flächennutzungsplanes der Gemeinde Tutow

Feststellung

BEARBEITUNGSSTAND: APRIL 2012