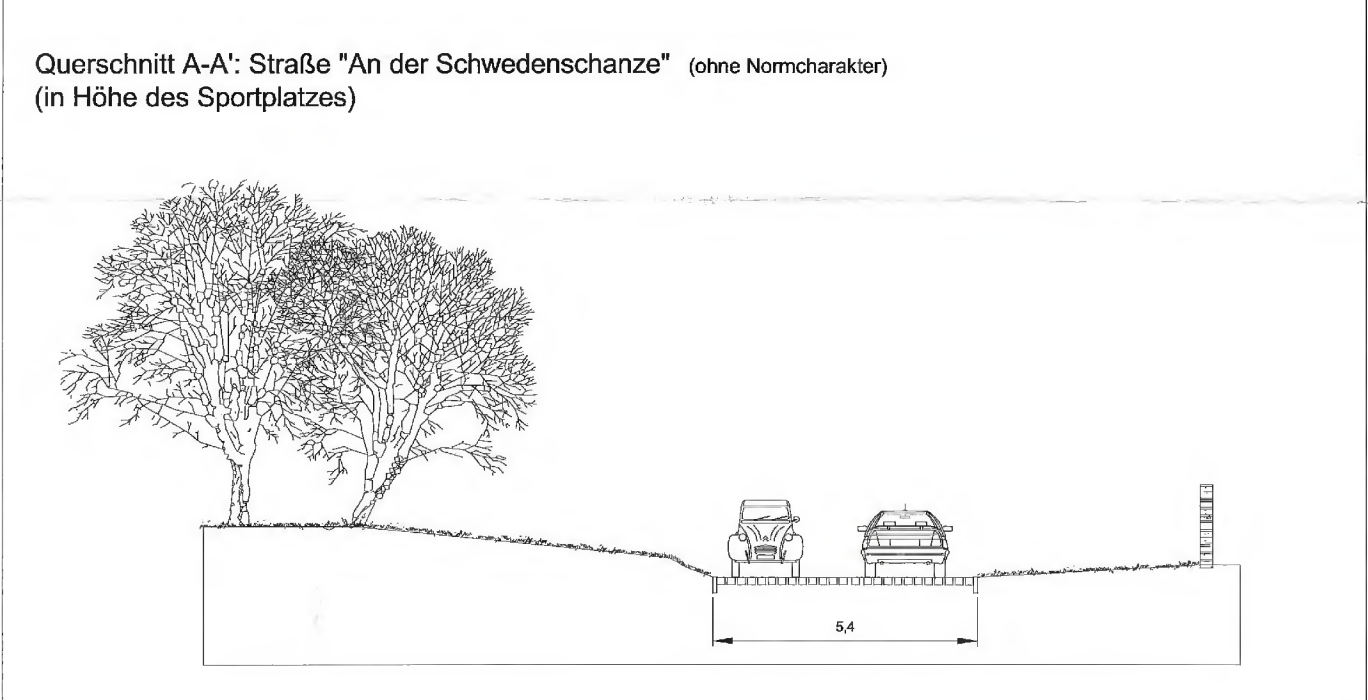
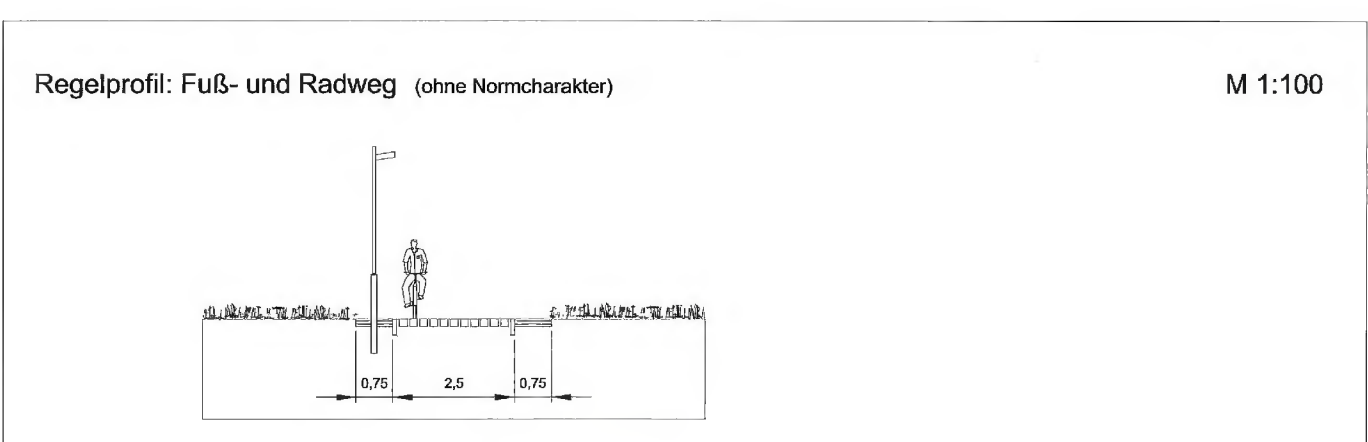
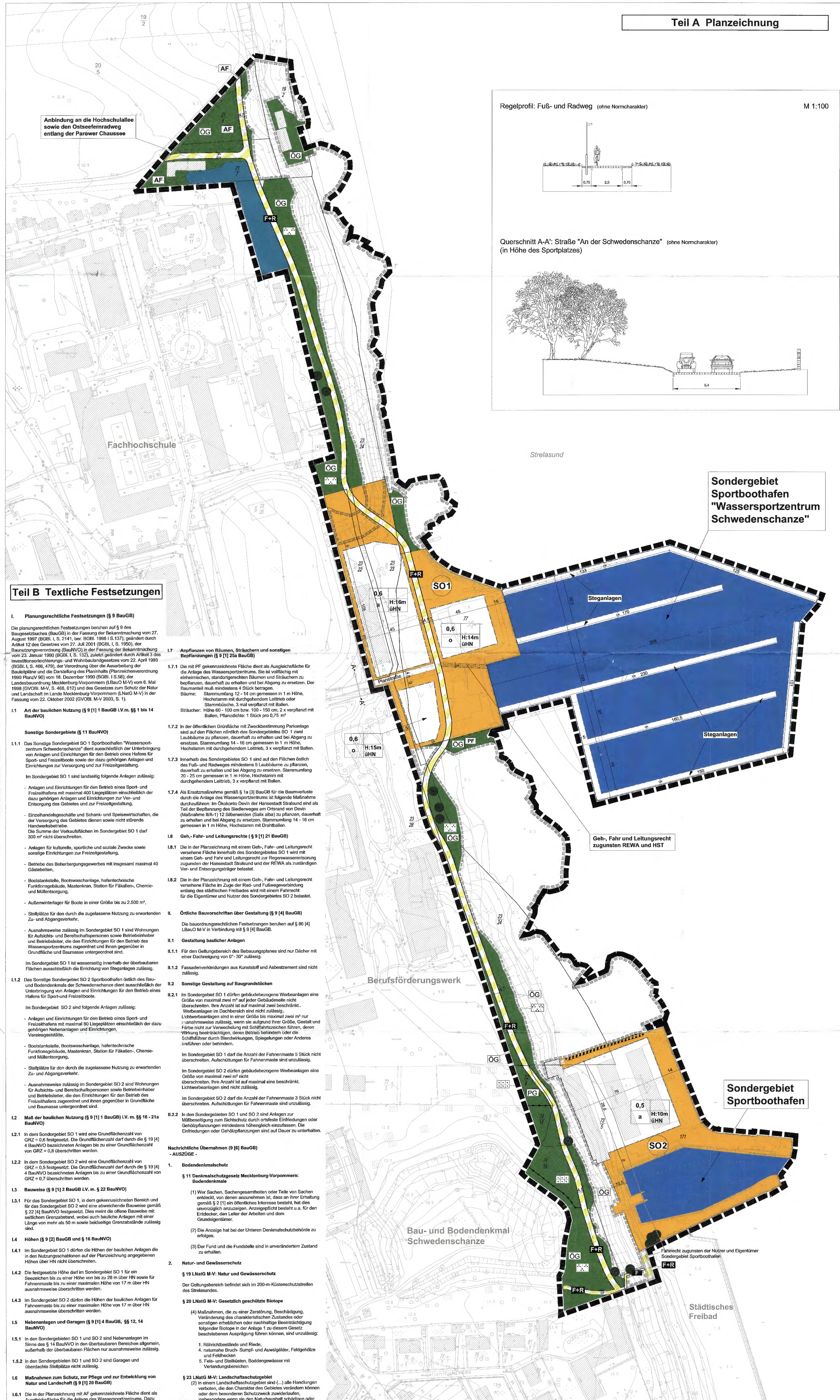


BEBAUUNGSPLAN NR. 38 DER HANSESTADT STRALSUND "HAFEN UND UFERBEREICH AN DER SCHWEDENSCHANZE"

Teil A Planzeichnung



Teil B Textliche Festsetzungen

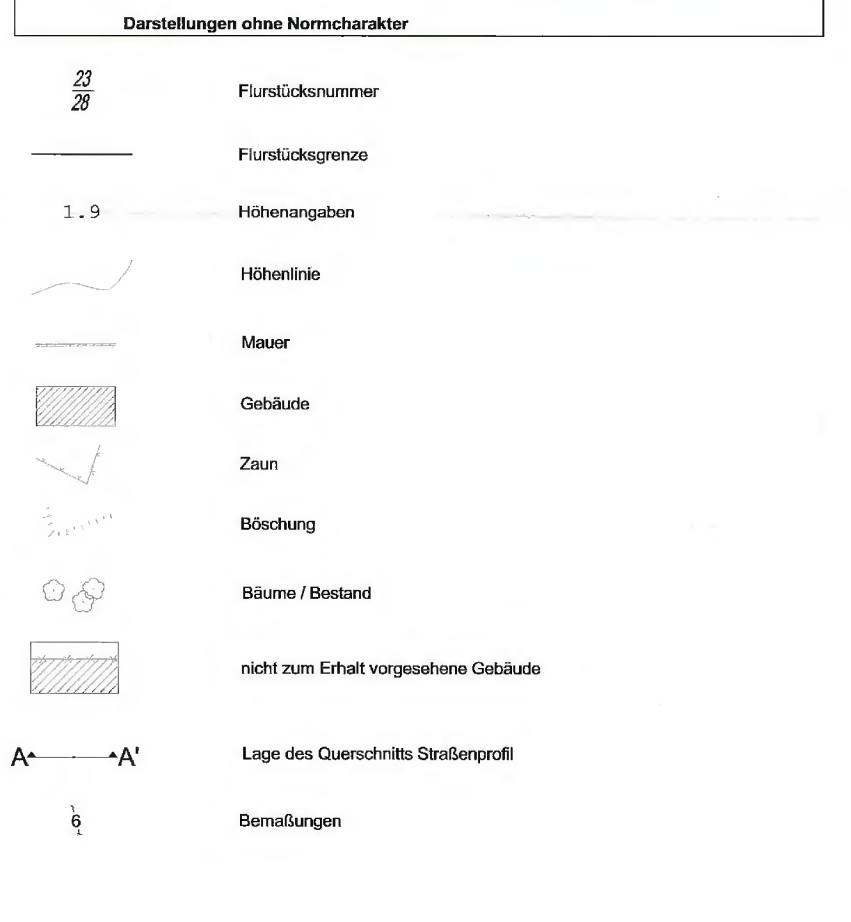
- I. Planungsrechtliche Festsetzungen (§ 9 BauO)**
 - Die planungsrechtlichen Festsetzungen beruhen auf § 9 des Baugesetzbuches (BauGB) in der Fassung der Bekanntmachung vom 27. August 1997 (BGBl. I, S. 2141; bei BGBl. I, S. 137) geändert durch Artikel 12 des Gesetzes vom 27. Juli 2001 (BGBl. I, S. 1950), der Baunutzungsverordnung (BaunVO) in der Fassung der Bekanntmachung vom 23. August 1990 (BGBl. I, S. 171), zuletzt geändert durch Artikel 3 des Investitionsförderungs- und Wohnbaulandgesetzes vom 22. April 1995 (BGBl. I, S. 479), der Verordnung über die Ausstattung der Bauplätze und die Darstellung des Planinhalts (Planzeichnerverordnung 1990) (PlanZV) vom 18. Dezember 1990 (BGBl. I, S. 88) oder Landesverordnung Mecklenburg-Vorpommern (LbauM-V) vom 6. Mai 1999 (GVBl. M-V, S. 468, 675) und des Gesetzes zum Schutz der Natur und Landschaft im Lande Mecklenburg-Vorpommern (LNatG M-V) in der Fassung vom 22. Oktober 2002 (GVBl. M-V, 2002, S. 1).
- Art der baulichen Nutzung (§ 9 (1) BauO i.V.m. §§ 1 bis 14 BauVO)**
 - Sonstige Sondergebiete (§ 11 BauVO)
 - 1.1.1 Das Sonstige Sondergebiet SO 1 (Sportboothafen "Wassersportzentrum Schwedenschanze") dient ausschließlich der Unterbringung von Anlagen und Einrichtungen für den Betrieb eines Hafens für Sport- und Freizeitboote sowie für zugehörige Anlagen und Einrichtungen zur Versorgung und zur Freizeitgestaltung.
 - Im Sondergebiet SO 1 sind landsideig folgende Anlagen zulässig:
 - Anlagen und Einrichtungen für den Betrieb eines Sport- und Freizeitboothafens mit maximal 400 Liegeplätzen einschließlich der dazu gehörigen Anlagen und Einrichtungen zur Versorgung und Entsorgung des Gebietes und zur Freizeitgestaltung.
 - Einzelhandelsbetriebe und Schank- und Speisewirtschaften, die der Versorgung des Gebietes dienen sowie nicht störende Handwerksbetriebe.
 - Die Summe der Verkaufsflächen im Sondergebiet SO 1 darf 300 m² nicht überschreiten.
 - Anlagen für kulturelle, sportliche und soziale Zwecke sowie sonstige Einrichtungen zur Freizeitgestaltung.
 - Betriebe des Beherbergungsgewerbes mit insgesamt maximal 40 Gästebetten.
 - Bootstankstelle, Bootwaschanlage, hafentechnische Funktionsgebäude, Masten, Stäbe für Fächer, Chemie- und Müllentsorgung.
 - Außenmiterlager für Boote in einer Größe bis zu 2.500 m².
 - Stellplätze für den durch die zugelassene Nutzung zu erwartenden Zu- und Abgangverkehr.
 - Ausnahmeweise zulässig im Sondergebiet SO 1 sind Wohnungen für Aufstiege- und Berufshilfsgenossen sowie Betriebswohnungen und Betriebsbetriebe, die den Einrichtungen für den Betrieb des Wassersportzentrums zugeordnet und ihnen gegenüber in Grundfläche und Baumaße untergeordnet sind.
 - 1.1.2 Das Sonstige Sondergebiet SO 2 (Sportboothafen) dient der Unterbringung von Anlagen und Einrichtungen für den Betrieb eines Hafens für Sport- und Freizeitboote.
 - Im Sondergebiet SO 2 sind folgende Anlagen zulässig:
 - Anlagen und Einrichtungen für den Betrieb eines Sport- und Freizeitboothafens mit maximal 40 Liegeplätzen einschließlich der dazu gehörigen Nebenanlagen und Einrichtungen.
 - Verreinergebäude.
 - Bootstankstelle, Bootwaschanlage, hafentechnische Funktionsgebäude, Masten, Stäbe für Fächer, Chemie- und Müllentsorgung.
 - Stellplätze für den durch die zugelassene Nutzung zu erwartenden Zu- und Abgangverkehr.
 - Ausnahmeweise zulässig im Sondergebiet SO 2 sind Wohnungen für Aufstiege- und Berufshilfsgenossen sowie Betriebsbetriebe und Betriebsbetriebe, die den Einrichtungen für den Betrieb des Wassersportzentrums zugeordnet und ihnen gegenüber in Grundfläche und Baumaße untergeordnet sind.
- Maß der baulichen Nutzung (§ 9 (1) BauO) i.V.m. §§ 16-21a BauVO**
 - 1.2.1 In dem Sondergebiet SO 1 wird eine Grundflächenzahl von GRZ = 0,6 festgesetzt. Die Grundflächenzahl darf durch die § 19 (4) BauVO beschriebenen Anlagen bis zu einer Grundflächenzahl von GRZ = 0,8 überschritten werden.
 - 1.2.2 In dem Sondergebiet SO 2 wird eine Grundflächenzahl von GRZ = 0,5 festgesetzt. Die Grundflächenzahl darf durch die § 19 (4) BauVO beschriebenen Anlagen bis zu einer Grundflächenzahl von GRZ = 0,7 überschritten werden.
- Bauweise (§ 9 (1) BauO i.V.m. § 22 BauVO)**
 - 1.3.1 Für das Sondergebiet SO 1, in dem gekennzeichneten Bereich und für das Sondergebiet SO 2 wird eine abweichende Bauweise gemäß § 22 (4) BauVO festgesetzt. Dies umfasst die offene Bauweise mit seitlichem Grenzabstand, wobei auch bauliche Anlagen mit einer Länge von mehr als 50 m sowie bedingte Grenzabstände zulässig sind.
- Höhen (§ 9 (2) BauO und § 16 BauVO)**
 - 1.4.1 In dem Sondergebiet SO 1 dürfen die Höhen der baulichen Anlagen die in den Nutzungsabteilungen auf der Planzeichnung angegebenen Höhen über HN nicht überschreiten.
 - 1.4.2 Die festgesetzte Höhe darf im Sondergebiet SO 1 für ein Grundstück bis zu einer Höhe von bis zu 20 m über HN sowie für Fahrtenwege bis zu einer maximalen Höhe von 17 m über HN ausnahmeweise überschritten werden.
 - 1.4.3 In dem Sondergebiet SO 2 dürfen die Höhen der baulichen Anlagen für Fahrtenwege bis zu einer maximalen Höhe von 17 m über HN ausnahmeweise überschritten werden.
- Nebenanlagen und Garagen (§ 9 (1) BauO, §§ 12, 14 BauVO)**
 - 1.5.1 In den Sondergebieten SO 1 und SO 2 sind Nebenanlagen im Sinne des § 14 BauVO in den durch die Nutzungsabteilungen allgemein, außerhalb der überbaubaren Flächen nur ausnahmeweise zulässig.
 - 1.5.2 In den Sondergebieten SO 1 und SO 2 sind Garagen und überdachte Stellplätze nicht zulässig.
- Maßnahmen zum Schutz, zur Pflege und zur Entwicklung von Natur und Landschaft (§ 9 (1) BauO)**
 - 1.6.1 Die in der Planzeichnung mit AF gekennzeichnete Fläche dient als Ausgleichsfläche für die Anlage des Wassersportzentrums. Dazu ist die Wasserzupflanzung am Nordrand der Ausgleichsfläche vorzunehmen und durch geeignete Bäume und Sträucher zu ergänzen. Die Baumart muss mindestens 40 Stück betragen. Bäume: Stammumfang 12 - 14 cm gemessen in 1 m Höhe, Hochstamm 3, 3 mal verpflanzt mit Ballen. Pflanzhöhe: 1,50 bis 1,75 cm, ø 0,75 m.
 - 1.6.2 Die öffentliche Grünfläche mit Zweckbestimmung Parkanlage nördlich des Sondergebietes SO 1 ist nur zu jährlich zu mähen. Das anfallende Mahdgut ist abzutransportieren und ordnungsgemäß zu entsorgen.
 - 1.6.3 Zur Sicherung der ordentlichen Kompensationsmaßnahmen für die Anlage des Wassersportzentrums sind die Maßnahmen gemäß § 1a (3) BauO auf Teilen der folgenden Flurstücke in der Flurstückskarte Nr. 28 nachfolgend übernommen zu werden: 130, 131, 132, 133, 134, 135, 136, 140, 141, 142, 143, 144, 145, 146, 147, 148, 149, 150, 151, 152, 153, 154, 155, 156, 157, 158, 159, 160, 161, 162, 163, 164, 165, 166, 167, 168, 169, 170, 171, 172, 173, 174, 175, 176, 177, 178, 179, 180, 181, 182, 183, 184, 185, 186, 187, 188, 189, 190, 191, 192, 193, 194, 195, 196, 197, 198, 199, 200, 201, 202, 203, 204, 205, 206, 207, 208, 209, 210, 211, 212, 213, 214, 215, 216, 217, 218, 219, 220, 221, 222, 223, 224, 225, 226, 227, 228, 229, 230, 231, 232, 233, 234, 235, 236, 237, 238, 239, 240, 241, 242, 243, 244, 245, 246, 247, 248, 249, 250, 251, 252, 253, 254, 255, 256, 257, 258, 259, 260, 261, 262, 263, 264, 265, 266, 267, 268, 269, 270, 271, 272, 273, 274, 275, 276, 277, 278, 279, 280, 281, 282, 283, 284, 285, 286, 287, 288, 289, 290, 291, 292, 293, 294, 295, 296, 297, 298, 299, 300, 301, 302, 303, 304, 305, 306, 307, 308, 309, 310, 311, 312, 313, 314, 315, 316, 317, 318, 319, 320, 321, 322, 323, 324, 325, 326, 327, 328, 329, 330, 331, 332, 333, 334, 335, 336, 337, 338, 339, 340, 341, 342, 343, 344, 345, 346, 347, 348, 349, 350, 351, 352, 353, 354, 355, 356, 357, 358, 359, 360, 361, 362, 363, 364, 365, 366, 367, 368, 369, 370, 371, 372, 373, 374, 375, 376, 377, 378, 379, 380, 381, 382, 383, 384, 385, 386, 387, 388, 389, 390, 391, 392, 393, 394, 395, 396, 397, 398, 399, 400, 401, 402, 403, 404, 405, 406, 407, 408, 409, 410, 411, 412, 413, 414, 415, 416, 417, 418, 419, 420, 421, 422, 423, 424, 425, 426, 427, 428, 429, 430, 431, 432, 433, 434, 435, 436, 437, 438, 439, 440, 441, 442, 443, 444, 445, 446, 447, 448, 449, 450, 451, 452, 453, 454, 455, 456, 457, 458, 459, 460, 461, 462, 463, 464, 465, 466, 467, 468, 469, 470, 471, 472, 473, 474, 475, 476, 477, 478, 479, 480, 481, 482, 483, 484, 485, 486, 487, 488, 489, 490, 491, 492, 493, 494, 495, 496, 497, 498, 499, 500, 501, 502, 503, 504, 505, 506, 507, 508, 509, 510, 511, 512, 513, 514, 515, 516, 517, 518, 519, 520, 521, 522, 523, 524, 525, 526, 527, 528, 529, 530, 531, 532, 533, 534, 535, 536, 537, 538, 539, 540, 541, 542, 543, 544, 545, 546, 547, 548, 549, 550, 551, 552, 553, 554, 555, 556, 557, 558, 559, 560, 561, 562, 563, 564, 565, 566, 567, 568, 569, 570, 571, 572, 573, 574, 575, 576, 577, 578, 579, 580, 581, 582, 583, 584, 585, 586, 587, 588, 589, 590, 591, 592, 593, 594, 595, 596, 597, 598, 599, 600, 601, 602, 603, 604, 605, 606, 607, 608, 609, 610, 611, 612, 613, 614, 615, 616, 617, 618, 619, 620, 621, 622, 623, 624, 625, 626, 627, 628, 629, 630, 631, 632, 633, 634, 635, 636, 637, 638, 639, 640, 641, 642, 643, 644, 645, 646, 647, 648, 649, 650, 651, 652, 653, 654, 655, 656, 657, 658, 659, 660, 661, 662, 663, 664, 665, 666, 667, 668, 669, 670, 671, 672, 673, 674, 675, 676, 677, 678, 679, 680, 681, 682, 683, 684, 685, 686, 687, 688, 689, 690, 691, 692, 693, 694, 695, 696, 697, 698, 699, 700, 701, 702, 703, 704, 705, 706, 707, 708, 709, 710, 711, 712, 713, 714, 715, 716, 717, 718, 719, 720, 721, 722, 723, 724, 725, 726, 727, 728, 729, 730, 731, 732, 733, 734, 735, 736, 737, 738, 739, 740, 741, 742, 743, 744, 745, 746, 747, 748, 749, 750, 751, 752, 753, 754, 755, 756, 757, 758, 759, 760, 761, 762, 763, 764, 765, 766, 767, 768, 769, 770, 771, 772, 773, 774, 775, 776, 777, 778, 779, 780, 781, 782, 783, 784, 785, 786, 787, 788, 789, 790, 791, 792, 793, 794, 795, 796, 797, 798, 799, 800, 801, 802, 803, 804, 805, 806, 807, 808, 809, 810, 811, 812, 813, 814, 815, 816, 817, 818, 819, 820, 821, 822, 823, 824, 825, 826, 827, 828, 829, 830, 831, 832, 833, 834, 835, 836, 837, 838, 839, 840, 841, 842, 843, 844, 845, 846, 847, 848, 849, 850, 851, 852, 853, 854, 855, 856, 857, 858, 859, 860, 861, 862, 863, 864, 865, 866, 867, 868, 869, 870, 871, 872, 873, 874, 875, 876, 877, 878, 879, 880, 881, 882, 883, 884, 885, 886, 887, 888, 889, 890, 891, 892, 893, 894, 895, 896, 897, 898, 899, 900, 901, 902, 903, 904, 905, 906, 907, 908, 909, 910, 911, 912, 913, 914, 915, 916, 917, 918, 919, 920, 921, 922, 923, 924, 925, 926, 927, 928, 929, 930, 931, 932, 933, 934, 935, 936, 937, 938, 939, 940, 941, 942, 943, 944, 945, 946, 947, 948, 949, 950, 951, 952, 953, 954, 955, 956, 957, 958, 959, 960, 961, 962, 963, 964, 965, 966, 967, 968, 969, 970, 971, 972, 973, 974, 975, 976, 977, 978, 979, 980, 981, 982, 983, 984, 985, 986, 987, 988, 989, 990, 991, 992, 993, 994, 995, 996, 997, 998, 999, 1000.

Teil A Planzeichenerklärung

Planzeichen	Planz.Nr.	Erläuterung	Rechtliche Grundlage
1.	Art der baulichen Nutzung		§ 9 (1) BauO
OG 1	1.4.2	Sonstige Sondergebiet "Wassersportzentrum Schwedenschanze" Darstellung nicht überbaubarer Flächen	§ 11 BauVO
OG 2	1.4.2	Sonstige Sondergebiet "Sportboothafen" Darstellung nicht überbaubarer Flächen	§ 11 BauVO
2.	Maß der baulichen Nutzung		§ 9 (1) BauO; §§ 16-20 BauVO
0,6	2.5	Grundflächenzahl (GFZ)	
H:12m üHN	2.8	Höhe baulicher Anlagen in Metern über HN	
3.	Bauweisen, Baugruppen		§ 9 (1) BauO; §§ 22 u. 23 BauVO
0	3.1	Offene Bauweise	
a	3.3	Abweichende Bauweise	
---	3.5	Baugruppe	
4.	Verkehrflächen		§ 9 (1) 11 u. (9) BauO
6.1	6.1	öffentliche Verkehrsfläche	
6.3	6.3	öffentliche Verkehrsfläche besonderer Zweckbestimmung	
F+R		Zweckbestimmung: Fuß- und Radweg	
F		Zweckbestimmung: Fußweg	
5.	Grünflächen		§ 9 (1) 15 BauO
OG		Grünfläche	
OG		Öffentliche Grünfläche	
PG		Private Grünfläche	
...		Zweckbestimmung: Dauerkeimgrün	
...		Zweckbestimmung: Parkanlage	
10.	Wasserflächen und Flächen für die Wasserwirtschaft, den Hochwasserschutz und die Regelung des Wasserabflusses		§ 9 (1) 16 BauO
10.1	10.1	Wasserflächen	
12.	Flächen für die Landwirtschaft und Wald		§ 9 (1) 18 BauO
12.2	12.2	Flächen für Wald Zweckbestimmung: Erholungswald	
13.	Planungen, Nutzungsregelungen, Maßnahmen für die Pflege und zur Erhaltung von Natur und Landschaft		§ 9 (1) 20 u. 25 BauO
13.1	13.1	Umgrenzung von Flächen für Maßnahmen zum Schutz, zur Pflege und zur Erhaltung von Natur und Landschaft	
AF		Ausgleichsfläche	
13.2	13.2	Erhaltung von Bäumen	
13.2.1	13.2.1	Umgrenzung von Flächen zum Anpflanzen von Bäumen, Sträuchern und sonstigen Pflanzungen (Pflanzgut)	
13.2.2	13.2.2	Umgrenzung von Flächen mit Bänken für Bepflanzungen und für die Erhaltung von Bäumen, Sträuchern und sonstigen Pflanzungen sowie von Gewässern	
15.	Sonstige Planzeichen		
15.5	15.5	Mit Geh-, Fahr- und Leitungsrechten zu belastende Flächen	
15.13	15.13	Grenze des ständigen Geltungsbereichs des Bebauungsplans	
15.14	15.14	Abgrenzung unterschiedlicher Nutzungen	
15.15	15.15	Mit der baulichen Nutzung (Geschäftszweck)	
15.16	15.16	Mit der baulichen Nutzung (Sportplatz)	
15.17	15.17	Mit der baulichen Nutzung (Freizeitanlage)	
15.18	15.18	Mit der baulichen Nutzung (Freizeitanlage)	
15.19	15.19	Mit der baulichen Nutzung (Freizeitanlage)	
15.20	15.20	Mit der baulichen Nutzung (Freizeitanlage)	
15.21	15.21	Mit der baulichen Nutzung (Freizeitanlage)	
15.22	15.22	Mit der baulichen Nutzung (Freizeitanlage)	
15.23	15.23	Mit der baulichen Nutzung (Freizeitanlage)	
15.24	15.24	Mit der baulichen Nutzung (Freizeitanlage)	
15.25	15.25	Mit der baulichen Nutzung (Freizeitanlage)	
15.26	15.26	Mit der baulichen Nutzung (Freizeitanlage)	
15.27	15.27	Mit der baulichen Nutzung (Freizeitanlage)	
15.28	15.28	Mit der baulichen Nutzung (Freizeitanlage)	
15.29	15.29	Mit der baulichen Nutzung (Freizeitanlage)	
15.30	15.30	Mit der baulichen Nutzung (Freizeitanlage)	
15.31	15.31	Mit der baulichen Nutzung (Freizeitanlage)	
15.32	15.32	Mit der baulichen Nutzung (Freizeitanlage)	
15.33	15.33	Mit der baulichen Nutzung (Freizeitanlage)	
15.34	15.34	Mit der baulichen Nutzung (Freizeitanlage)	
15.35	15.35	Mit der baulichen Nutzung (Freizeitanlage)	
15.36	15.36	Mit der baulichen Nutzung (Freizeitanlage)	
15.37	15.37	Mit der baulichen Nutzung (Freizeitanlage)	
15.38	15.38	Mit der baulichen Nutzung (Freizeitanlage)	
15.39	15.39	Mit der baulichen Nutzung (Freizeitanlage)	
15.40	15.40	Mit der baulichen Nutzung (Freizeitanlage)	
15.41	15.41	Mit der baulichen Nutzung (Freizeitanlage)	
15.42	15.42	Mit der baulichen Nutzung (Freizeitanlage)	
15.43	15.43	Mit der baulichen Nutzung (Freizeitanlage)	
15.44	15.44	Mit der baulichen Nutzung (Freizeitanlage)	
15.45	15.45	Mit der baulichen Nutzung (Freizeitanlage)	
15.46	15.46	Mit der baulichen Nutzung (Freizeitanlage)	
15.47	15.47	Mit der baulichen Nutzung (Freizeitanlage)	
15.48	15.48	Mit der baulichen Nutzung (Freizeitanlage)	
15.49	15.49	Mit der baulichen Nutzung (Freizeitanlage)	
15.50	15.50	Mit der baulichen Nutzung (Freizeitanlage)	

Nachrichtliche Übernahme von Festsetzungen von anderen Vorschriften (§ 9 (8) BauO)

13.3 Umgrenzung von Schutzgebieten und Schutzflächen im Sinne des Naturschutzes: -nachrichtliche Übernahme der geschützten Biotop gemäß § 20 Landesnaturschutzgesetz Mecklenburg-Vorpommern (LNatG M-V)



SATZUNG DER HANSESTADT STRALSUND

PRAEBL
Auf Grund des § 10 des Baugesetzbuches in der Fassung der Bekanntmachung vom 27. August 1997 (BGBl. I, S. 2141; bei BGBl. I, S. 137) geändert durch Artikel 12 des Gesetzes vom 27. Juli 2001 (BGBl. I, S. 1950) sowie nach der 48. der Landesverordnung Mecklenburg-Vorpommern vom 05. Mai 1996 (GVBl. M-V, S. 468, 675) geändert durch das Gesetz vom 18. Dezember 2003 (GVBl. M-V, S. 850) wird nach Beschließung durch die Bürgerversammlung vom 08. Juni 2006 folgende Satzung über den Bebauungsplan Nr. 38 "Hafen und Uferbereich an der Schwedenschanze", gelegen in Kröpfer Nord östlich der Fachhochschule und im Geltungsbereich des Flurstückes bzw. Anteile der Flurstücke 195, 215, 217, 2322, 2323, 2324, 2328, 2329, 2330, 2331, 2332, 2333, 2334, 2335, 2336, 2337, 2338, 2339, 2340, 2341, 2342, 2343, 2344, 2345, 2346, 2347, 2348, 2349, 2350, 2351, 2352, 2353, 2354, 2355, 2356, 2357, 2358, 2359, 2360, 2361, 2362, 2363, 2364, 2365, 2366, 2367, 2368, 2369, 2370, 2371, 2372, 2373, 2374, 2375, 2376, 2377, 2378, 2379, 2380, 2381, 2382, 2383, 2384, 2385, 2386, 2387, 2388, 2389, 2390, 2391, 2392, 2393, 2394, 2395, 2396, 2397, 2398, 2399, 2400, 2401, 2402, 2403, 2404, 2405, 2406, 2407, 2408, 2409, 2410, 2411, 2412, 2413, 2414, 2415, 2416, 2417, 2418, 2419, 2420, 2421, 2422, 2423, 2424, 2425, 2426, 2427, 2428, 2429, 2430, 2431, 2432, 2433, 2434, 2435, 2436, 2437, 2438, 2439, 2440, 2441, 2442, 2443, 2444, 2445, 2446, 2447, 2448, 2449, 2450, 2451, 2452, 2453, 2454, 2455, 2456, 2457, 2458, 2459, 2460, 2461, 2462, 2463, 2464, 2465, 2466, 2467, 2468, 2469, 2470, 2471, 2472, 2473, 2474, 2475, 2476, 2477, 2478, 2479, 2480, 2481, 2482, 2483, 2484, 2485, 2486, 2487, 2488, 2489, 2490, 2491, 2492, 2493, 2494, 2495, 2496, 2497, 2498, 2499, 2500, 2501, 2502, 2503, 2504, 2505, 2506, 2507, 2508, 2509, 2510, 2511, 2512, 2513, 2514, 2515, 2516, 2517, 2518, 2519, 2520, 2521, 2522, 2523, 2524, 2525, 2526, 2527, 2528, 2529, 2530, 2531, 2532, 2533, 2534, 2535, 2536, 2537, 2538, 2539, 2540, 2541, 2542, 2543, 2544, 2545, 2546, 2547, 2548, 2549, 2550, 2551, 2552, 2553, 2554, 2555, 2556, 2557, 2558, 2559, 2560, 2561, 2562, 2563, 2564, 2565, 2566, 2567, 2568, 2569, 2570, 2571, 2572, 2573, 2574, 2575, 2576, 2577, 2578, 2579, 2580, 2581, 2582, 2583, 2584, 2585, 2586, 2587, 2588, 2589, 2590, 2591, 2592, 2593, 2594, 2595, 2596, 2597, 2598, 2599, 2600, 2601, 2602, 2603, 2604, 2605, 2606, 2607, 2608, 2609, 2610, 2611, 2612, 2613, 2614, 2615, 2616, 2617, 2618, 2619, 2620, 2621, 2622, 2623, 2624, 2625, 2626, 2627, 2628, 2629, 2630, 2631, 2632,