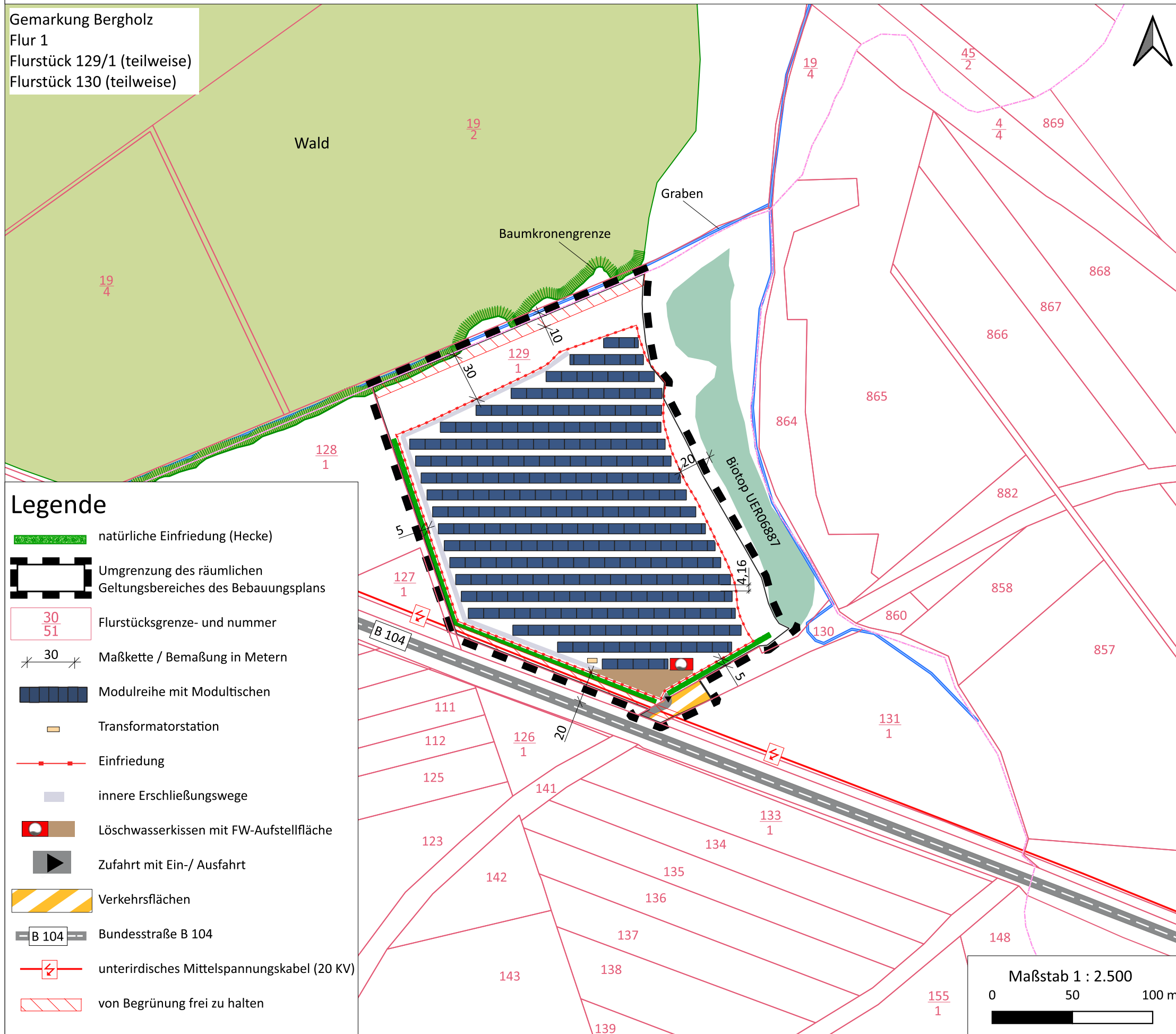


Vorhaben- und Erschließungsplan "Freiflächenphotovoltaikanlage nördlich von Bergholz"

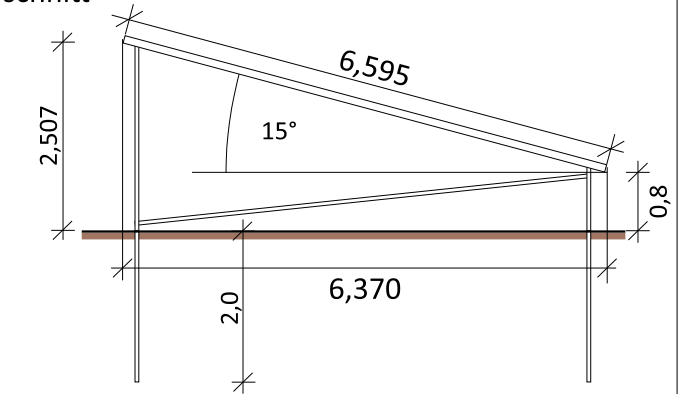
Gemarkung Bergholz
Flur 1
Flurstück 129/1 (teilweise)
Flurstück 130 (teilweise)




Legende

- natürliche Einfriedung (Hecke)
- Umgrenzung des räumlichen Geltungsbereiches des Bebauungsplans
- Flurstücksgrenze- und nummer
- Maßkette / Bemaßung in Metern
- Modulreihe mit Modultischen
- Transformatorstation
- Einfriedung
- innere Erschließungswege
- Löschwasserkissen mit FW-Aufstellfläche
- Zufahrt mit Ein-/ Ausfahrt
- Verkehrsflächen
- Bundesstraße B 104
- unterirdisches Mittelspannungskabel (20 KV)
- von Begrünung frei zu halten

Schematische Darstellung der Modultische Querschnitt



Draufsicht



Prinzipdarstellung. Angaben in Metern.

Übersichtskarte

- Entwurf -



Vorhaben- und Erschließungsplan zum
vorhabenbezogenen Bebauungsplan Nr. 4
„Freiflächenphotovoltaikanlage
nördlich von Bergholz“

Träger der Planung: Gemeinde Bergholz
über:
Amt Lößnitz-Penkun
Chausseestraße 30
17321 Lößnitz

städtebauliche Planung: INNOVAR Solar GmbH
Nagelshof 2
49716 Meppen



Stand: 15.09.2025

Projekt: VEP-Bergholz-Nord Layout: VEP-Bergholz-2025-09