

Gemeinde Züssow  
4. Änderung  
B-Plan Nr. 3  
"Am Mühlenberg"  
Stand 12/2023

Landkreis Vorpommern-Greifswald  
Gemeinde Züssow im Amt Züssow  
Gemarkung Züssow  
Flur 1

### Zeichenerklärung

**Planung**

- Fahrbahn mit Achse
- Bankett
- Straßennebenflächen
- gemeinsamer Geh- und Radweg
- Trennstreifen
- Parkplatz
- Zufahrt mit Bordabsenkung
- Gehweg mit Zufahrt
- Bankett mit Zufahrt
- verkehrsberührender Bereich
- Pflasterbestätigung
- freizuhaltenes Sichtfeld auf bevorrechtigte Kfz
- freizuhaltenes Sichtfeld auf bevorrechtigte Radfahrer
- Markierung geplant
- Beschilderung geplant

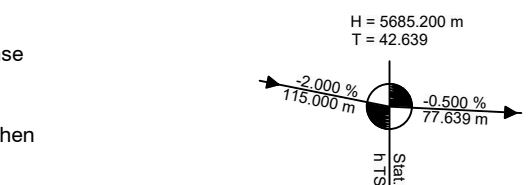
**Verwaltung**

- Maßnahmgrenze
- Flurgrenze
- Flurstücksgrenze
- Grenze B-Plan-Gebiet
- Verkehrsflächenbegrenzung gem. B-Plan
- Verkehrsflächenbegrenzung erforderlich

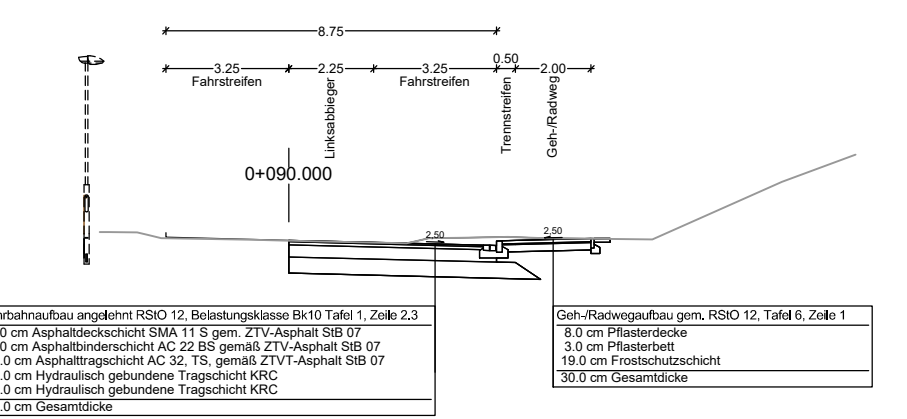
**Neigungsbruchpunkt**  
mit Angabe von  
Ausrundungshalbmesser,  
Längsneigung, Länge der  
Gefälle-(-) und  
Steigungsstrecke (+),  
Abstand zum nächsten  
Neigungsbruchpunkt

**Tiefpunkt**  
**Hochpunkt**  
**Quergefälle**

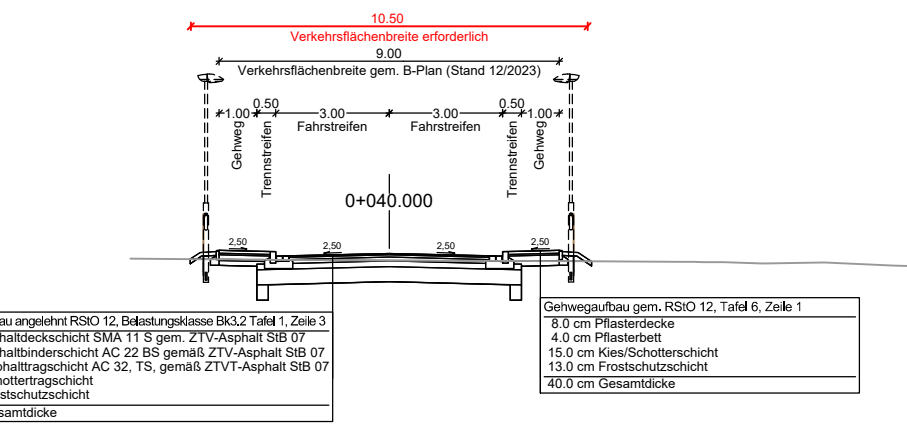
**Vz 205**



Variante 1  
Schnitt A-A  
B 111



Variante 1  
Schnitt B-B  
Erschließungsstraße



Planverfasser:			
IPO Verkehrsanlagen GmbH INGENIEURPLANUNG & ORGANISATION Storchenwiese 7 • 17489 Greifswald i. A. IPO Unternehmensgruppe GmbH	bearbeitet	April 2024	BI
	gezeichnet	April 2024	BI
	geprüft	April 2024	BI
Projekt-Nr.: 223024			

Vorhabenträger:

Gemeinde Züssow  
über Amt Züssow  
Dorfstraße 6  
17495 Züssow

Nr.	Art der Änderung	Datum	Zeichen

## VORENTWURFSPLANUNG

Straßenbausträger:	 Straßenbauamt Neustrelitz Hertelstraße 8, 17235 Neustrelitz	Unterlage / Blatt-Nr.: 5 / 1
B 111 / Ab. 080 km 0,025 bis Ab. 080 km 0,125		Lageplan
PROJIS-Nr.:		Maßstab: 1 : 250

### Gemeinde Züssow 4. Änderung B-Plan Nr. 3 "Am Mühlenberg" Planung Anbindung B 111

aufgestellt:	geprüft:
Züssow, den _____	