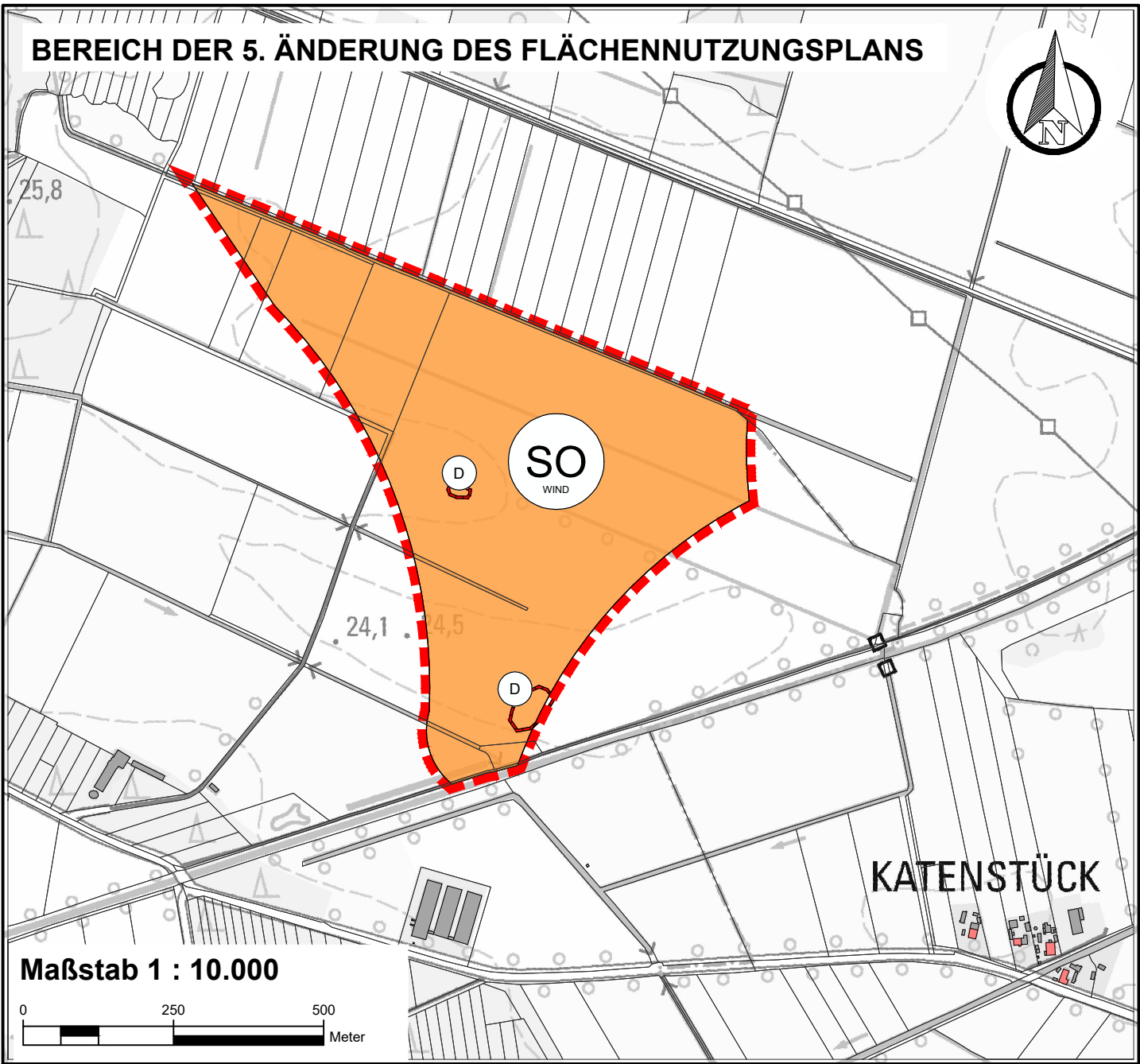
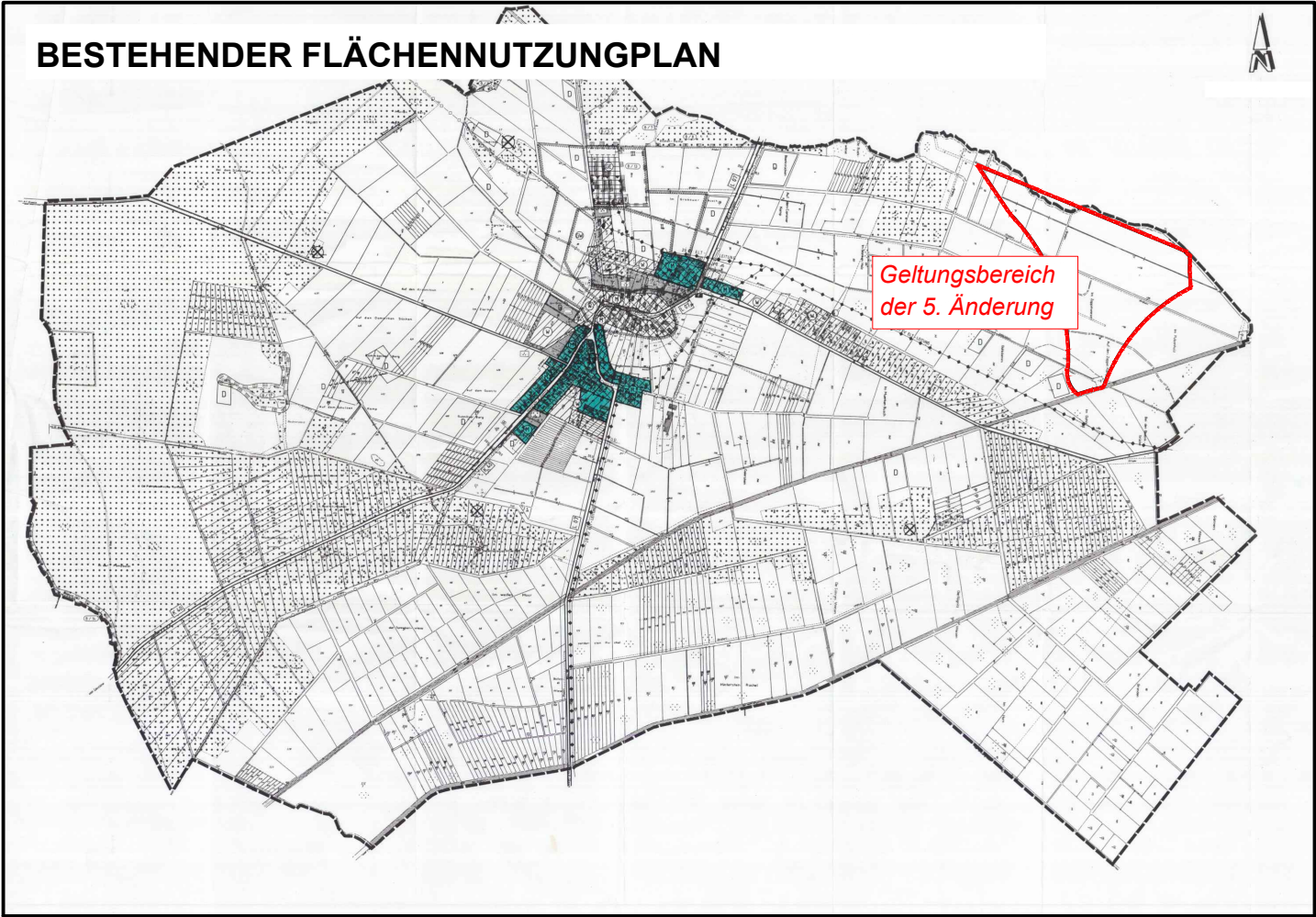





5. Änderung des Flächennutzungsplans
der Gemeinde Göhlen

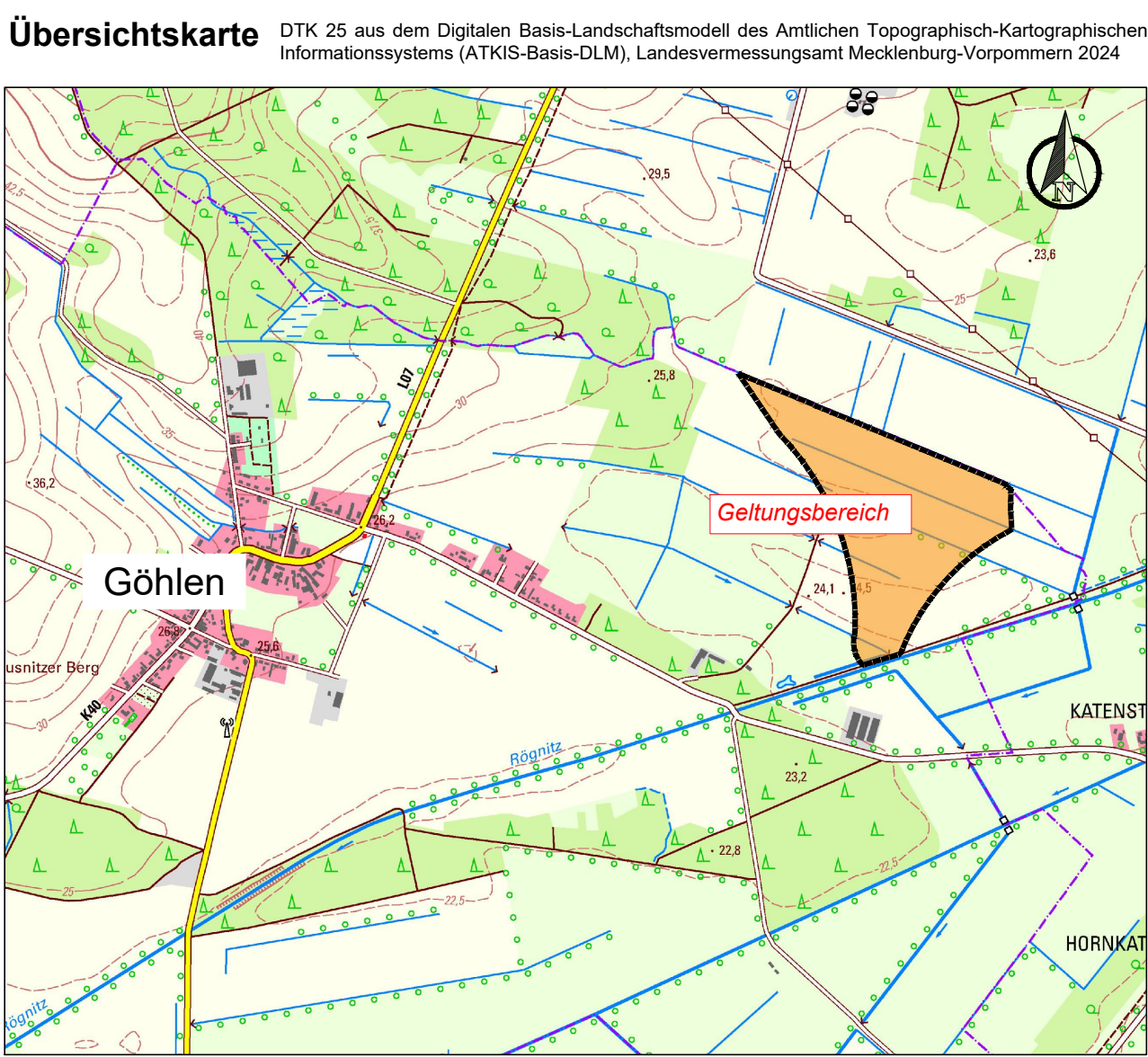


- Plangrundlage**
- Als Grundlage für die Darstellung der Planzeichnung dient ein Ausschnitt des analogen Flächennutzungsplanes der Gemeinde Göhlen mit Stand der Genehmigung vom 27.03.1996.
 - Katasterdaten des Landesamtes für innere Verwaltung Mecklenburg-Vorpommern vom Oktober 2025, Amt für Geoinformation, Vermessungs- und Katasterwesen Lübecker Str. 289, 19059 Schwerin, Lagebezugssystem: ETRS89.UTM-33N
 - DTK 25 aus dem Digitalen Basis-Landschaftsmodell des Amtlichen Topographisch-Kartographischen Informationssystems (ATKIS-Basis-DLM), Landesvermessungsamt Mecklenburg-Vorpommern 2024

- Verfahrensvermerke**
1. Aufgestellt aufgrund des Aufstellungsbeschlusses der Gemeindevertretung vom Der Aufstellungsbeschluss wurde am ortsüblich bekannt gemacht.
- Mit Schreiben vom wurde die zuständige Raumordnungsbehörde zur Anpassung an die Ziele der Raumordnung gemäß § 1 Abs. 4 BauGB beteiligt.
- Die frühzeitige Bürgerbeteiligung gem. § 3 Abs. 1 BauGB ist durch öffentliche Auslegung des Vorentwurfes in der Zeit vom bis erfolgt. Die ortsübliche Bekanntmachung erfolgte am im amtlichen Bekanntmachungsblatt „Gemeindeblatt“ des Amtes Ludwigslust-Land. Die von der Planung berührten Behörden und sonstigen Träger öffentlicher Belange sowie die Nachbargemeinden sind nach § 4 Abs. 1 BauGB mit Schreiben vom zur Abgabe einer Stellungnahme aufgefordert worden.
- Die Gemeindevertretung hat am den Entwurf der 5. Änderung des Flächennutzungsplans beschlossen und zur öffentlichen Auslegung bestimmt. Der Entwurf der Begründung und des Umweltberichtes wurde gebilligt und ebenfalls zur öffentlichen Auslegung bestimmt.
- Der Entwurf der 5. Änderung des Flächennutzungsplans, mit der Begründung und dem Umweltbericht mit Anhängen, die gem. § 4 Abs. 1 BauGB und § 3 Abs. 1 BauGB eingegangenen Stellungnahmen, haben in der Zeit vom bis einschließlich während der allgemeinen Dienststunden nach § 3 Abs. 2 BauGB öffentlich und im Internet auf der Homepage des Amtes Ludwigslust-Land unter dem Pfad <https://www.amt-ludwigslust-land.de/laufende-planverfahren> ausgelegen. Die öffentliche Bekanntmachung ist mit dem Hinweis, dass Bedenken und Anregungen während der Auslegungsfrist von jedermann schriftlich oder zur Niederschrift vorgebracht werden können versehen. Des Weiteren wurde darauf hingewiesen, dass nicht fristgerecht abgegebene Stellungnahmen bei der Beschlussfassung der 5. Änderung des Flächennutzungsplans unberücksichtigt bleiben. Anträge nach § 47 der Verwaltungsgerichtsordnung sind unzulässig, soweit mit ihnen Einwendungen geltend gemacht werden, die vom Antragsteller im Rahmen der Auslegung nicht oder verspätet geltend gemacht wurden.
- Die nach § 4 Abs. 2 BauGB Beteiligten wurden von der öffentlichen Auslegung benachrichtigt. Die öffentliche Auslegung wurde ortsüblich und im Internet bekannt gemacht.
- Die von der Planung berührten Behörden und sonstigen Träger öffentlicher Belange sowie die Nachbargemeinden sind nach § 4 Abs. 2 BauGB mit Schreiben vom zur Abgabe einer Stellungnahme aufgefordert worden.
- Göhlen, den Siegel Der Bürgermeister
2. Die Gemeindevertretung hat die vorgebrachten Bedenken und Anregungen der Bürger sowie die Stellungnahmen der Träger öffentlicher Belange und Nachbargemeinden am geprüft. Das Ergebnis ist mitgeteilt worden.
- Die 5. Änderung des Flächennutzungsplans wurde am von der Gemeindevertretung beschlossen. Die Begründung der 5. Änderung des Flächennutzungsplans mit dem Umweltbericht wurde mit Beschluss der Gemeindevertretung vom gebilligt.
- Göhlen, den Siegel Der Bürgermeister
3. Die Genehmigung der 5. Änderung des Flächennutzungsplans wurde mit Verfügung der höheren Verwaltungsbehörde vom Az: mit Auflagen und Hinweisen erteilt.
- Göhlen, den Siegel Der Bürgermeister
4. Die 5. Änderung des Flächennutzungsplans wird hiermit ausgefertigt.
- Göhlen, den Siegel Der Bürgermeister
5. Die Erteilung der Genehmigung der 5. Änderung des Flächennutzungsplanes und die Stelle, bei der der Plan auf Dauer während der Dienststunden von allen Interessenten eingesehen werden kann und über den Inhalt Auskunft erteilt, sind am im Amtsblatt des Amtes Ludwigslust-Land am ortsüblich bekannt gemacht worden. In der Bekanntmachung ist auf die Geltendmachung und Verletzung von Verfahrens- und Formvorschriften und von Mängeln der Abwägung sowie auf die Rechtsfolgen (§ 215 Abs. 2 BauGB) und weiter Fälligkeit und Erlöschen von Entschädigungsansprüchen (§ 44 BauGB) hingewiesen worden. Die 5. Änderung des Flächennutzungsplans ist mit Ablauf des Erscheinungstages wirksam geworden.
- Göhlen, den Siegel Der Bürgermeister


- Rechtsgrundlagen**
- Baugesetzbuch** (BauGB) i. d. F. der Bekanntmachung vom 03. November 2017 (BGBl. I. S. 3634), zuletzt geändert durch Artikel 5 des Gesetzes vom 12. August 2025 (BGBl. 2025 I Nr. 189)
 - Baunutzungsverordnung** (BauNVO) i. d. F. der Bekanntmachung vom 21. November 2017 (BGBl. I S.3786), zuletzt geändert durch Artikel 2 des Gesetzes vom 03. Juli 2023 (BGBl. 2023 I Nr. 176)
 - Planzeichenverordnung** (PlanZV 90) i. d. F. der Bekanntmachung vom 18. Dezember 1990 (BGBl. 1991 I S. 58), zuletzt geändert durch Artikel 6 des Gesetzes vom 12. August 2025 (BGBl. 2025 I Nr. 189)
 - Kommunalverfassung** für das Land Mecklenburg-Vorpommern (Kommunalverfassung - KV M-V) i. d. F. der Bekanntmachung vom 13. Juli 2011 (GVOBl. M-V 2011, S. 777) zuletzt geändert durch Artikel 4 des Gesetzes vom 18. März 2025 (GVOBl. M-V S. 130, 136)
 - Gesetz über Naturschutz und Landschaftspflege** (Bundesnaturschutzgesetz - BNatSchG) vom 29. Juli 2009 (BGBl. I S. 2542), zuletzt geändert durch Artikel 48 des Gesetzes vom 23. Oktober 2024 (BGBl. 2024 I Nr. 323)
 - Gesetz des Landes Mecklenburg-Vorpommern zur Ausführung des Bundesnaturschutzgesetzes** (Naturschutzausführungsgesetz - NatSchAG M-V) i. d. F. der Bekanntmachung vom 23. Februar 2010 (GVOBl. M-V S. 66), zuletzt geändert durch Artikel 1 des Gesetzes vom 24. März 2023 (GVOBl. M-V S. 546)
 - Hauptsatzung** der Gemeinde Göhlen in der aktuellen Fassung

- Planzeichenerklärung**
- 1. Art der baulichen Nutzung** **§ 5 Abs. 2 Nr. 1 BauGB**
-  sonstiges Sondergebiet **§ 11 Abs. 2 BauNVO**
- Zweckbestimmung: "Windpark"
- 2. Sonstige Planzeichen**
-  Grenze des Geltungsbereichs der 5. Änderung des Flächennutzungsplans
- 3. Nachrichtliche Übernahme**
-  Bodendenkmal



**5. Änderung des Flächennutzungsplans
der Gemeinde Göhlen**

Entwurf - Stand Oktober 2025



MIKAVI Planung GmbH
Mühlenstraße 28
17349 Schönbeck
info@mikavi-planung.de

Vorhabenummer: 3137